



ROTHER
BERGVERLAG



Frühjahr 2021
& Gesamtprogramm

Die ROTHER JUBILÄUMS-AKTION


geht in die nächste Runde!

Wandern boomt! Viele Menschen haben im vergangenen Jahr das Wandern und den Reiz von nahen Zielen in der Natur ganz neu für sich entdeckt. Wir zeigen ihnen die schönsten Ziele und Touren dafür – für jeden Geschmack, jedes Können und jede Region.

Mit den hochwertigen Möbeln und Dekomitteln der ROTHER JUBILÄUMS-AKTION wird Ihr ROTHER Wandertisch zum absoluten Hingucker!



GRATIS für Ihre Kunden!



ROTHER JUBILÄUMS-MAGAZIN – für Ihren Aktionstisch oder POS
Spannendes aus 100 Jahren, aktuelle Themen, naturverträglich Reisen, unterwegs mit Kindern, persönliche Tourentipps u.v.m. – ein attraktives Geschenk für Ihre Kunden und alle Outdoor-Fans!

- 66 Seiten, Sonderformat 20 x 25,4 cm
- VPE 25, bei Bedarf bitte nachbestellen!
- Bestellnr. 980321 (D) / RO JM (AT)



Qualitäts-**Trinkflasche** von SIGG im trendigen Retro-Design für Heißes und Kaltes (1 Liter)
Bestellnr. 980318 (D) / RO JF (AT)



Hochwertiger **Rother Jubiläums-Rucksack** von DEUTER (Trail 26 Liter)
Bestellnr. 980317 (D) / RO JR (AT)

RAUS IN DIE NATUR!

Entdecke mit Rother die schönsten Ziele.



Banner-Plakat „Raus in die Natur!“

- für Schaufenster / Wand oder als Tischumrahmung
- 64 cm breit, 16 cm hoch
- VPE 3
- Bestellnr. 980328 (D) / RO BANNER (AT)

Stabile **Holzgarderobe** als Regal

- als Tischdisplay für 6 Titel zu je 1-3 Exemplaren ca. 80 cm hoch, Bestellnr. 980319 (D) / RO HGTD (AT)
- als Bodendisplay für 9 Titel zu je 1-3 Exemplaren ca. 165 cm hoch, Bestellnr. 980320 (D) / RO HGBD (AT)



Fragen Sie Ihren Vertreter für Ihre individuelle Bestückung.

Nahe Ziele ohne weit zu reisen und Naturerlebnisse vor der Haustür

Für die Flucht aus dem Alltag werden nicht mehr weite Reisen geplant, sondern Ausflüge in die nahe Natur oder Wanderziele in der Heimat und den Alpen gesucht. Mit ROTHER bieten Sie Ihren Kunden die schönste Tourenauswahl – ob vor der Haustür oder für den Urlaub. Ihr Vertreter berät Sie gerne.



Foto: (c) Wolfgang Schwartz, aus dem ROTHER Wanderführer »Lüneburger Heide«

Stellen Sie sich Ihre persönliche Auswahl aus Topsellern und Regionaltiteln zusammen!

TOPSELLER 2020*

ISBN 978-3-7633-

- 3207-6 Jubiläums-Wanderführer Alpen
- 3206-9 Jubiläums-Wanderführer Deutschland
- 4483-3 WF Berchtesgadener Land
- 4191-7 WF Elbsandsteingebirge
- 4257-0 WF Harz
- 4223-5 WF Eifel
- 4274-7 WF Madeira
- 4225-9 WF Bayerischer Wald
- 3177-2 WB ErlebnisWandern mit Kindern Elbsandsteingebirge
- 4559-5 WF Kleinwalsertal
- 3074-4 WB ErlebnisWandern mit Kindern Allgäu
- 4357-7 WF Fernwanderweg E5
- 4572-4 WF Allgäu 1 – Oberallgäu
- 4281-5 WF Fränkische Schweiz
- 4452-9 WF Jakobsweg – Caminho Português
- 4542-7 WF Allgäu 2 – Ostallgäu
- 4109-2 WF Chiemgau
- 3208-3 Jubiläums-Wanderführer Sonnenziele – Mittelmeer und Atlantik
- 3178-9 WB ErlebnisWandern mit Kindern Nürnberg
- 4264-8 WF Zugspitze
- 3148-2 WB Fränkische Wanderberge
- 4290-7 WF Rund um Meran
- 4031-6 WF Schwarzwald Nord
- 4484-0 WF Karwendel
- 4122-1 WF Mallorca
- 4047-7 WF Thüringer Wald
- 4417-8 WF Rund um Freiburg
- 4280-8 WF Korsika
- 4268-6 WF Pfälzerwald – Deutsche Weinstraße
- 4478-9 WF Zillertal
- 4130-6 WF Allgäu 3 – Oberstaufen

- 4335-5 WF Rügen
- 4471-0 WF Rund um München
- 4196-2 WF Dachstein-Tauern Ost
- 4330-0 WF Spanischer Jakobsweg
- 4258-7 WF Tegernseer und Schlierseer Berge
- 4384-3 WF Salzkammergut Ost
- 4356-0 WF Mecklenburgische Seenplatte
- 4023-1 WF Sardinien
- 4006-4 WF Isarwinkel
- 4442-0 WF Kreta
- 4517-5 WF Erzgebirge
- 3082-9 WB Slowenien
- 4248-8 WF Dolomiten 1 – Grödnertal – Villnößtal – Seiser Alm
- 4084-2 WF Wilder Kaiser
- 4182-5 WF Rhön
- 4127-6 WF Wallis – Oberwallis
- 3196-3 WB Leichte Wanderungen Oberstdorf mit Kleinwalsertal
- 4315-7 WF Altmühltal
- 4385-0 WF Salzkammergut West
- 4051-4 WF Julische Alpen
- 3088-1 WB Leichte Wanderungen Allgäu
- 4134-4 WF Kitzbüheler Alpen
- 4042-2 WF Oberengadin
- 4402-4 WF GTA – Grande Traversata delle Alpi
- 4199-3 WF Dolomiten 5 – Sexten – Toblach – Prags
- 4279-2 WF Fichtelgebirge
- 4016-3 WF Teneriffa
- 4425-3 WF Ostseeküste
- 4507-6 WF Mosel

WF = Wanderführer, WB = Wanderbuch
 *) Jan – Okt 2020
 Eine aktuelle Top-Liste aller Titel erhalten Sie gerne von Ihrem Vertreter.

Welche Rother Wanderführer und Rother Wanderbücher decken meine Region ab?

Raus in die Natur! ... Aber wo genau soll's hingehen?

Den passenden Wanderführer oder das richtige Wanderbuch für Ihre Region bzw. für das gewünschte Tourenziel finden Sie auf der geografischen Rother-Suche: Einfach auf rother.de > geografische Suche gehen und nach dem gewünschten Ziel / Ort suchen:



rother.de > geografische Suche

AKTUELLE NEUAUFLAGEN

Neuaufgaben und aktuelle Erscheinungstermine

Alle Novitäten sowie im Laufe des Jahres erscheinende Neuaufgaben finden Sie mit stets aktuellem Erscheinungstermin im VLB und VLB-tix.



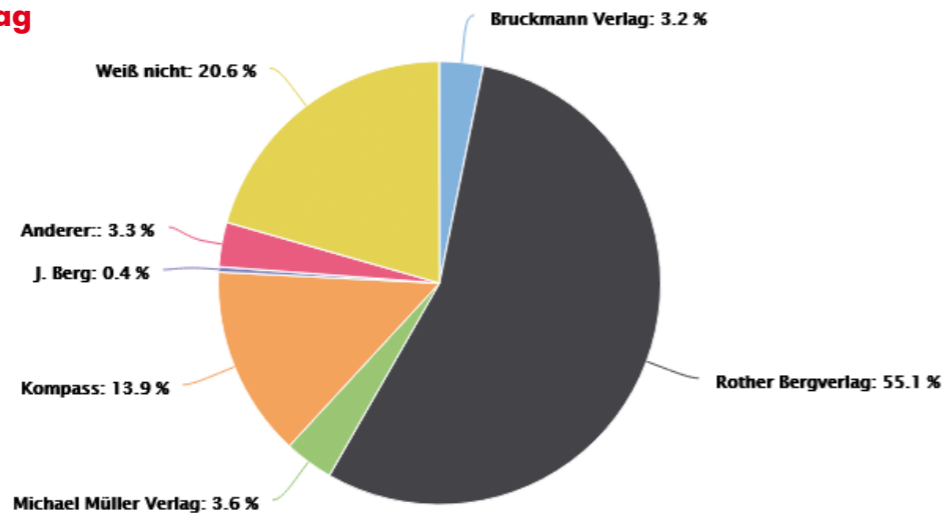
„Weiter so!“

„übersichtlich, verlässlich, kompakt“

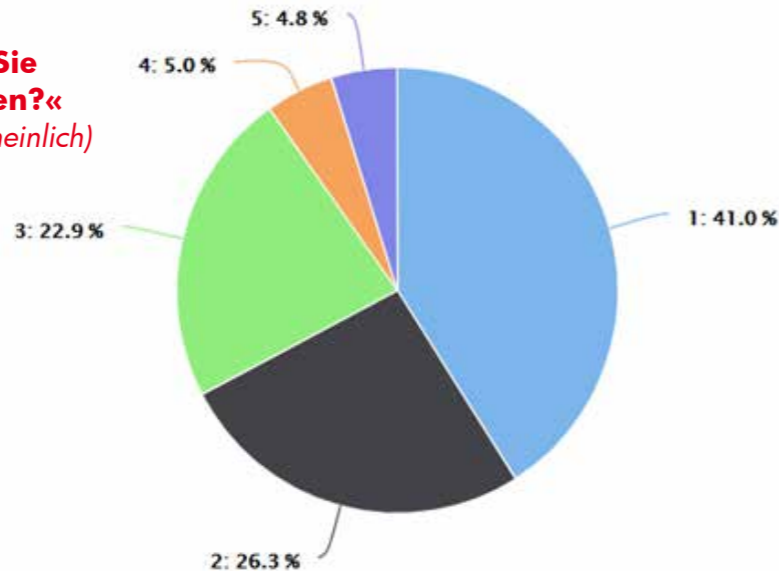
„super Tourenausswahl“

DIE BELIEBTESTEN WANDERFÜHRER

Auf die Frage
»Welches ist Ihr Lieblings-Verlag für Wanderführer?«
 antworteten 55,1 % mit
»ROTHER Bergverlag«.*



Auf die Frage
»Wie wahrscheinlich ist es, dass Sie ROTHER Produkte weiterempfehlen?«
 (1 = sehr wahrscheinlich, 5 = unwahrscheinlich)
 antworteten 67,3 % mit
»sehr wahrscheinlich«
 und **»wahrscheinlich«.***



Weitere Ergebnisse der Umfrage*:

- Die Mehrheit der (ausschließlich online) Befragten kauft Bücher zur Tourenplanung in der Buchhandlung!
- Als großes Plus der ROTHER Wanderführer werden mehrfach die Eigenschaften „handliches Format“, „kompetent“, „verlässliche Informationen“ sowie die „gute Tourenausswahl“, „korrekte Beschreibungen“, „Nutzerfreundlichkeit“ und „Übersichtlichkeit“ genannt.
- ROTHER Wanderführer erleichtern die Tourenwahl.
- Der Aussage „ROTHER Wanderführer sind die besten“ stimmen über 50% der Befragten zu.

* Umfrage März 2020 unter 1595 befragten Facebook-Nutzern (Rother-Fans ausgenommen)



NEU
 ab Feb. 2021

2021 ist Heiliges
Compostelanisches Jahr!
Flyer Jakobswege 2021
 alle Pilgerwege-Titel,
 4-seitiger Folder, DIN lang
 VPE 25 Stück
 Best.Nr. 980030 (D)
 / RO PW (AT)
 ET Feb 2021



NEU
 ab März 2021

Kundenprospekt 2021
 DIN A5, VPE 25 Stück
 Best.Nr. 980324 (D)
 / RO KP (AT)
 ET März 2021

Rother Wanderführer – Alpen

Ausgezeichnet mit dem ITB BuchAward
»beste Wanderführer-Reihe«



- | | |
|-----|------------------------------------|
| 1 | Aargau |
| 2 | Archeven |
| 3 | Alpen 1 - Oberallgäu |
| 4 | Alpen 2 - Ostallgäu |
| 5 | Alpen 3 - Westallgäu |
| 6 | Kristallalpen |
| 7 | Amhof - Gais - Hochpustertal |
| 8 | Appenzeller Land |
| 9 | Auburg - Fichtelberg |
| 10 | Audoubert - Saclatal |
| 11 | Berchtesgaden Land |
| 12 | Bien - Bad Ischl |
| 13 | Berchtesgaden Land |
| 14 | Berner Oberland Ost |
| 15 | Berner Oberland West |
| 16 | Bodensee bis Rätikon |
| 17 | Bodensee West |
| 18 | Bodensee Süd |
| 19 | Boden - Kallern |
| 20 | Brandnertal |
| 21 | Bregenzwald |
| 22 | Brenna |
| 23 | Chiemgau |
| 24 | Chiemsee |
| 25 | Chiemsee |
| 26 | Chiemsee |
| 27 | Chiemsee - Taunus Ost |
| 28 | Chiemsee - Taunus West |
| 29 | Dauphin Ost |
| 30 | Dauphin West |
| 31 | Darwin - Pfaffenwinkel |
| 32 | Dolomiten 1 - Gröden |
| 33 | Dolomiten 2 - Eggental |
| 34 | Dolomiten 3 - Gardal |
| 35 | Dolomiten 4 - Raxal |
| 36 | Dolomiten 5 - Sexten |
| 37 | Dolomiten 6 - Corina d'Alpe |
| 38 | Dolomiten 7 - Südtiroler Dolomiten |
| 39 | Dolomiten 8 - Südtiroler Dolomiten |
| 40 | Emmentaler Oberland - Entlebuch |
| 41 | Engadiner Unterengadin |
| 42 | Engadiner Unterengadin |
| 43 | Engadiner Unterengadin |
| 44 | Engadiner Unterengadin |
| 45 | Engadiner Unterengadin |
| 46 | Engadiner Unterengadin |
| 47 | Engadiner Unterengadin |
| 48 | Engadiner Unterengadin |
| 49 | Engadiner Unterengadin |
| 50 | Engadiner Unterengadin |
| 51 | Engadiner Unterengadin |
| 52 | Engadiner Unterengadin |
| 53 | Engadiner Unterengadin |
| 54 | Engadiner Unterengadin |
| 55 | Engadiner Unterengadin |
| 56 | Engadiner Unterengadin |
| 57 | Engadiner Unterengadin |
| 58 | Engadiner Unterengadin |
| 59 | Engadiner Unterengadin |
| 60 | Engadiner Unterengadin |
| 61 | Engadiner Unterengadin |
| 62 | Engadiner Unterengadin |
| 63 | Engadiner Unterengadin |
| 64 | Engadiner Unterengadin |
| 65 | Engadiner Unterengadin |
| 66 | Engadiner Unterengadin |
| 67 | Engadiner Unterengadin |
| 68 | Engadiner Unterengadin |
| 69 | Engadiner Unterengadin |
| 70 | Engadiner Unterengadin |
| 71 | Engadiner Unterengadin |
| 72 | Engadiner Unterengadin |
| 73 | Engadiner Unterengadin |
| 74 | Engadiner Unterengadin |
| 75 | Engadiner Unterengadin |
| 76 | Engadiner Unterengadin |
| 77 | Engadiner Unterengadin |
| 78 | Engadiner Unterengadin |
| 79 | Engadiner Unterengadin |
| 80 | Engadiner Unterengadin |
| 81 | Engadiner Unterengadin |
| 82 | Engadiner Unterengadin |
| 83 | Engadiner Unterengadin |
| 84 | Engadiner Unterengadin |
| 85 | Engadiner Unterengadin |
| 86 | Engadiner Unterengadin |
| 87 | Engadiner Unterengadin |
| 88 | Engadiner Unterengadin |
| 89 | Engadiner Unterengadin |
| 90 | Engadiner Unterengadin |
| 91 | Engadiner Unterengadin |
| 92 | Engadiner Unterengadin |
| 93 | Engadiner Unterengadin |
| 94 | Engadiner Unterengadin |
| 95 | Engadiner Unterengadin |
| 96 | Engadiner Unterengadin |
| 97 | Engadiner Unterengadin |
| 98 | Engadiner Unterengadin |
| 99 | Engadiner Unterengadin |
| 100 | Engadiner Unterengadin |

Plakat Blattschnitt Wanderführer 2021 (beidseitig bedruckt)
 Best.Nr. 980325 (D) / RO SP (AT), ET März 2021

NEU
 ab März 2021


Tisch-Display Wanderführer und Wanderbücher
 für ca. 30 Ex.
 31cm h x 15cm t
 x 26,5cm b,
 aus Pappe
 Best.Nr. 980296 (D)
 RO TDP (AT)
 lieferbar



Leseseiten
 Papiertüten
 Plakate
 Plüschtier »Rothl«
 u.v.m.:



Alle Werbemittel und Verkaufsmöbel auf
rother.de/bergverlag_rother_handel.htm




Matthias Schopp
Schwarzwald Süd
 Die schönsten Wanderungen zwischen Freiburg und Basel
 60 Touren mit GPS-Tracks

ISBN 978-3-7633-4576-2
 erscheint im April 2021
 € 14,90 [D] € 15,40 [A] SFR 21,90



Aussichtsreiche Gipfel, von Bächen durchbrauste Felschluchten und Waldpfade zu klaren Bergseen: Der Schwarzwald ist eine abwechslungsreiche, landschaftlich großartige Tourenregion im äußersten Südwesten Deutschlands. Dieser Wanderführer stellt die 60 schönsten Routen zwischen Freiburg und Basel vor. Vom mühelosen Spaziergang am Ufer des Schluchsees bis zur aussichtsreichen Bergtour auf den Belchen findet sich für jeden Anspruch die passende Tour.

- Der südliche Schwarzwald gehört zu den Top-Urlaubs- und Wanderdestinationen in Deutschland
- Vollständig neu recherchierte und neu verfasste Auflage
- Große Auswahl von leichten bis anspruchsvolleren Tourenvorschlägen



Albrecht Ritter
Rund um Karlsruhe
 mit Kraichgau, Pfalz, Elsass und Nordschwarzwald
 50 Touren mit GPS-Tracks

ISBN 978-3-7633-4585-4
 erscheint im Juni 2021
 € 14,90 [D] € 15,40 [A] SFR 21,90



Der Südwesten Deutschlands und das angrenzende Elsass sind Wander- und Genussregionen par excellence! Die sonnenverwöhnte »Toskana Deutschlands« bietet mit ihren Weinbergen und Hohlwegen viel Abwechslung und urige Besenwirtschaften laden zur Einkehr ein. In der Südpfalz und im Elsass geht es unter Edelkastanien zu aussichtsreichen Burgruinen und bizarren Sandsteinformationen. Ganz anders im Nordschwarzwald: Zwischen Murg- und Albtal wandert man durch Tannenwälder, über Hochebenen mit Mooreseen und durch wilde Seitentäler. Urwüchsige Natur findet man stadtnah in den naturbelassenen Rheinauen.

- Die schönsten Ausflugsziele rund um Karlsruhe
- Beliebte Urlaubs-Regionen für Genießer
- Alle Touren mit ÖPNV erreichbar



Joachim Burghardt
Hallertau
 Donaumoos – Spargelland – Hopfenland
 50 Touren mit GPS-Tracks

ISBN 978-3-7633-4587-8
 erscheint im Juni 2021
 € 16,90 [D] € 17,40 [A] SFR 23,90



Die Hallertau ist das größte zusammenhängende Hopfenanbaugesamt der Welt. Von den frischen Trieben im Frühling bis zu den dunkelgrünen Kletterpflanzen im Herbst – zwischen endlosen Hopfenfeldern dahinzuwandern ist ein Erlebnis. Auch im altbayerischen Donaumoos und im Spargelland rund um Schrobenhausen bieten sich hervorragende Wandermöglichkeiten. Das gesamte Hügelland zwischen Donau und Isar ist mit seinen Wäldern, Flüssen, den malerischen Wallfahrtskirchen und Dörfern geradezu der Inbegriff des ländlichen, idyllischen Bayerns.

- Schnell erreichbar von München, Ingolstadt, Landshut, Augsburg, Regensburg und Nürnberg
- Ideales Ausflugsziel abseits der Massen
- Mit vielen Einkehr- und Besichtigungstipps



Claus-Günter Frank
Lutherweg 1521
 Ein deutscher Pilgerweg von Worms zur Wartburg
 24 Etappen mit GPS-Tracks

ISBN 978-3-7633-4581-6
 erscheint im Juni 2021
 € 14,90 [D] € 15,40 [A] SFR 21,90



1521 wurde Martin Luther nach Worms zum Kaiser beordert, um seine Thesen zu widerrufen. Er widersetzte sich und floh auf die Wartburg. Dieses wichtige Kapitel deutscher Geschichte lässt sich heute auf dem Lutherweg 1521 erwandern: In 24 Etappen führt die Route zu historisch wichtigen Orten, Kirchen und Klöstern. Dabei erlebt man nicht nur Deutschland und seine Kultur- und Naturschätze, sondern erfährt hautnah auch vieles über die Reformation. Ein abwechslungsreicher Weg für Pilger sowie kulturell interessierte Wanderer.

- Empfohlen vom Lutherweg-Verein
- Kulturell und historisch interessant
- Landschaftlich reizvolle Etappenführung durch das rheinhessische Weinland, durch Hessen und Thüringen bis in die Lutherstadt Eisenach



Maximilian Kress
Mehrtagestouren Schwäbische Alb
 Albraufgänger-Weg – Burgenweg – Donau-Zollernalb-Weg
 55 Etappen mit GPS-Tracks

ISBN 978-3-7633-4578-6
 erscheint im April 2021
 € 14,90 [D] € 15,40 [A] SFR 21,90



Diese drei Weitwanderwege erschließen die Schwäbische Alb für Genießer: Mit einer Dauer von drei bis zehn Tagesetappen sind sie vorwiegend kurz und einfach zu wandern, viele der Etappen sind auch als reine Tagesausflüge möglich. An landschaftlichen und kulturellen Highlights fehlt es unterwegs nicht! Sagenhafte Ausblicke vom Albrauf, Schlösser und Burgen, die wie Perlen an einer Schnur liegen, und liebliche Wiesen und Höhenzüge garantieren herrliche Wandertage und neue Perspektiven auf die vielgestaltige Landschaft der Schwäbischen Alb.

- Die Schwäbische Alb: Top-Ziel im Inlandstourismus
- Zertifizierte und vom Tourismus beworbene Wanderwege
- Mit vielen Varianten zum Erweitern
- Viele der Etappen auch als Tagestouren geeignet



Andreas Friedrich
Rund um Würzburg
 Wandern in Weinbergen, Wäldern und am Wasser
 42 Touren mit GPS-Tracks

ISBN 978-3-7633-4579-3
 erscheint im Mai 2021
 € 14,90 [D] € 15,40 [A] SFR 21,90



Maintal und Weinberge prägen die Landschaft rund um Würzburg. Schon direkt in der Stadt können viele Sehenswürdigkeiten mit schönen Wanderungen kombiniert werden. In der umliegenden Region gibt es vielfältige Wandermöglichkeiten in traditionellen Weinlagen, die in kleinen Winzerstädtchen und in Heckenwirtschaften noch einen kulinarischen Höhepunkt finden. Und oftmals lässt sich eine Tour sogar auf einem Ausflugsschiff auf dem Main mit Blick auf die Weinberge beschließen.

- Beliebtes Ziel für Städtetourismus in Deutschland
- Mit Stadtwanderungen zu den schönsten Sehenswürdigkeiten und zahlreichen spannenden Themenwegen
- Viele Touren mit dem ÖPNV erreichbar
- Inklusive vieler Einkehrtipps in Heckenwirtschaften



Daniela Knor · Torsten Bieder
Rhön
 Die schönsten Wanderungen im Land der offenen Fernen
 60 Touren mit GPS-Tracks

ISBN 978-3-7633-4575-5
 (Vorgänger-ISBN 978-3-7633-4182-5)
 erscheint im März 2021
 € 14,90 [D] € 15,40 [A] SFR 21,90



Weite Blicke über Bergkuppen und Wälder, vielfältige Landschaften vom Hochmoor bis zum Basaltblockmeer, blühende Wiesen und alte Bäume – in der Rhön lässt es sich auf Panoramawegen und schmalen Pfaden abwechslungsreich wandern. Dieser Wanderführer stellt die 60 schönsten Wanderungen im Dreiländereck von Hessen, Thüringen und Bayern vor. Die Touren laden zum Entdecken von Naturparadiesen und von malerischen Fachwerkdörfern ein – und versprechen immer wieder neue Fernblicke.

- Mit Touren am »Grünen Band«, der einstigen innerdeutschen Grenze
- Etablierter Wanderführer, jetzt vollständig neu recherchiert und verfasst



Britta Schulze-Thulin
Rund um Leipzig
 Von der Dübener Heide zum Altenburger Land
 50 Touren mit GPS-Tracks

ISBN 978-3-7633-4580-9
 erscheint im Mai 2021
 € 14,90 [D] € 15,40 [A] SFR 21,90



Leipzig und seine Umgebung bieten hervorragende Möglichkeiten zum Wandern. Weites Land, ausgedehnte Wälder, hübsche Bauerndörfer, Schlösser und Flüsse sind fast überall zu finden. Schnell ist man im Grünen, wie im Leipziger Neuseenland, in der Dübener Heide oder im Altenburger Land. Auch Leipzigs Stadtgebiet ist durchzogen von ausgedehnten Auwäldern. Dieser Wanderführer zeigt die 50 schönsten Routen durch ein wunderbares Wandergebiet!

- Leipzig und Umgebung zu Fuß entdecken
- Der Freizeitführer für alle Leipziger und Besucher der Sachsen-Metropole
- Mit vielen Einkehr- und Besichtigungstipps

Urlaub in Deutschland!

Der Bergsommer ruft!



Wolfgang Schwartz
Lüneburger Heide
 Die schönsten Heide-, Wald- und Flusswanderungen
50 Touren. Mit GPS-Tracks

ISBN 978-3-7633-4583-0
 erscheint im Juni 2021
 € 14,90 [D] € 15,40 [A] SFR 21,90



Die Lüneburger Heide ist nicht nur beliebtes Naherholungsgebiet für Städter aus Hamburg, Bremen oder Hannover, sondern auch ein attraktives Urlaubsziel. Bekannt ist sie für ihre lila blühenden Heidefelder, urigen Bauernhäuser, sehenswerten Fachwerkstädtchen wie Celle und nicht zuletzt ihre berühmten Schafe. Dieser Wanderführer präsentiert 50 Touren in den Naturparks Lüneburger Heide und Südheide sowie deren Umgebung. Die meisten davon sind Rundwanderungen oder Teilstrecken von Fernwanderwegen.

- Beliebtes Ausflugs- und Urlaubsziel in Deutschland
- Rund- und Streckenwanderungen, dank der beschriebenen ÖPNV-Verbindungen einzeln oder auch als Mehrtagestouren möglich
- Mit Tipps zum Abkürzen oder Verlängern der Touren



Wolfgang Schwartz
Heidschnuckenweg
 Von Buchholz nach Celle – mit 10 Heideschleifen
24 Touren. Mit GPS-Tracks

ISBN 978-3-7633-4584-7
 erscheint im Juli 2021
 14,90 [D] € 15,40 [A] SFR 21,90



Heidschnucken – diesen Schafen wird man auf dem gleichnamigen Weitwanderweg öfter begegnen. Vom Südrand Hamburgs geht es durch den Naturpark Lüneburger Heide bis ins hübsche Städtchen Celle. Dabei wandert man durch lila leuchtende Heide, immergrüne Wälder und idyllische Dörfer. Der Rother Wanderführer beschreibt neben den 12 meist kurzen Etappen auch Verbindungswege von und zu Ortschaften sowie 10 Heideschleifen – Rundwanderwege entlang der Route.

- Auszeichnung »Qualitätsweg Wanderbares Deutschland« und z.T. »schönste Wanderwege Deutschlands«
- Kurze Etappen, auch als Tagestouren möglich
- Beliebtes Ausflugsziel von Hamburg, Hannover und Bremen aus sowie als innerdeutsches Urlaubsziel
- Mit Übernachtungs-, Einkehrtipps und Infos zum ÖPNV




Maximilian Kress
Wandertrilogie Allgäu
Himmelsstürmer-Route
 Füssen – Oberstaufen – Oberstdorf
55 Etappen. Mit GPS-Tracks

ISBN 978-3-7633-4586-1
 erscheint im Juni 2021
 € 14,90 [D] € 15,40 [A] SFR 21,90



Die »Wandertrilogie Allgäu« - das sind drei große Weitwanderwege in den Top-Urlaubsregionen Allgäu und Tannheimer Tal. Das Besondere: sie verlaufen in unterschiedlichen Höhenlagen und die Etappen können individuell unterteilt, verknüpft oder als Tagestouren begangen werden. Dieser Wanderführer stellt die »Himmelsstürmer-Route« und die Variante »Wasserläufer-Himmelsstürmer-Route« vor. Sie sind die anspruchsvolleren Routen der Trilogie, die hoch oben durch die Allgäuer Gebirgswelt verlaufen. Neben den eigentlichen Etappen bietet dieser Wanderführer zahlreiche Gipfelabstecher und als Tagestour mögliche Varianten.

- Allgäu – Top-Urlaubsziel in Deutschland
- Von den Tourismusregionen stark beworbene Wege
- Inkl. Gipfelabstecher
- Auch für Tageswanderer geeignet




Mark Zahel
Stubai – Wipptal
 mit Gschnitz, Oberberg, Navis, Schmirn, Vals
60 Touren. Mit GPS-Tracks

ISBN 978-3-7633-4574-8
 erscheint im April 2021
 € 14,90 [D] € 15,40 [A] SFR 21,90



Hier lohnt es sich, abzubiegen! Beidseits des Brenners, nicht weit von Innsbruck entfernt, erstrecken sich neben dem bekannten Stubaital reizvolle Alpentäler, in denen man Berge und Ruhe genießen kann. Faszinieren die Stubaier Alpen mit imposanten Gletscherblicken, 3000er-Gipfeln sowie wunderschönen Alm- und Wasserfallwanderungen, locken in den Nachbartälern sowie auf der anderen Seite des Brenners einsame Gipfel und gemütliche Almrunden in ursprünglicher Bergbauernlandschaft.

- Gut besuchte Tourismusregion Stubai ebenso wie stille Nachbartäler und Geheimtipps
- Einzugsgebiet von Innsbruck und beliebtes Ziel von München und ganz Bayern aus
- Ein authentisches Stück Tirolerland
- Vollständig neu erarbeitete und verfasste Auflage



Mark Zahel
Weserbergland
 Von Hann. Münden bis Porta Westfalica – mit Weserberglandweg
66 Touren. Mit GPS-Tracks

ISBN 978-3-7633-4573-1
 erscheint im März 2021
 € 14,90 [D] € 15,40 [A] SFR 21,90



Vom schmucken Städtchen Hann. Münden, wo die Weser beginnt, bis zur Porta Westfalica erstreckt sich das Weserbergland. Die bewaldeten Höhen entlang des windungsreichen Flusses sind zum erholsamen und naturnahen Wandern wie geschaffen. Auch kulturell hat die Region viel zu bieten, was sich etwa im pittoresken Baustil der Weserreinassance zeigt. Viele der vorgestellten Touren machen Station an Sehenswürdigkeiten und immer wieder punkten sie mit tollen Ausblicken.

- Vollständig neu erarbeitete und auf 66 Touren erweiterte Auflage
- Abwechslungsreiche Halbtages- und Tagestouren
- Inkl. 13-tägigem »Weserberglandweg« – erstmalig in einem Wanderführer beschrieben!

Foto: (c) Mark Zahel, aus dem ROTHER Wanderführer »Weserbergland«



Silvia Sarcletti · Elisabeth Zienitzer
Oststeiermark
 Von den Fischbacher Alpen bis ins Thermenland
50 Touren. Mit GPS-Tracks

ISBN 978-3-7633-4577-9
 erscheint im April 2021
 € 16,90 [D] € 17,40 [A] SFR 23,90



Der Garten Österreichs – diesen Beinamen trägt die Oststeiermark ganz zu Recht. Die Landschaft verzaubert mit ihren sanften Hügeln, prachtvollen Blumenwiesen, Apfel- und Kräutergärten. Malerisch eingebettet liegen darin Schlösser, Kirchen und hübsche Orte. Ein mildes Klima prägt die Region und zeitig im Frühling kann man bereits die erste Blütenmeere bewundern. Urige Buschenschken runden die Wanderungen ab. Die Oststeiermark ist wie gemacht für Genusswanderer!

- Beliebte Urlaubsregion bei Genusswanderern
- Mit vielen Tipps zu Kultur und Sehenswürdigkeiten sowie Einkehrmöglichkeiten
- Vollständig neu erarbeitete und verfasste Auflage




Martin Moser
Hochschwab
 Die schönsten Tal- und Höhenwanderungen
52 Touren. Mit GPS-Tracks

ISBN 978-3-7633-4582-3
 (Vorgänger-ISBN 978-3-7633-4189-4)
 erscheint im Juni 2021
 € 16,90 [D] € 17,40 [A] SFR 23,90



Zwischen dem steirischen Salza- und Murtales thront der königliche Hochschwab. Die herrliche Alpenregion in der östlichen Obersteiermark ist so vielfältig wie gegensätzlich. Idyllische Almlandschaften ergänzen die spektakuläre Kulisse vor schroffen Felswänden, Graskuppen und Felsengipfeln sorgen für genussvolle und imposante Ausblicke. Mit diesem Wanderführer wird man auf den schönsten Wegen in die Heimat von Steinbock, Gams, Murmeltier und Edelweiß geführt.

- Vom gemütlichen Seerundweg bis zur fordernden Gipfeltour
- Inkl. Empfehlungen für Mehrtagestouren (mit Übernachtungstipps)
- Beliebter Titel, jetzt vollständig neu recherchiert und verfasst




Martin Moder
Westliche Slowakei
 Von Bratislava bis zu den Beskiden
58 Touren. Mit GPS-Tracks

ISBN 978-3-7633-4589-2
 erscheint im Juli 2021
 € 16,90 [D] € 17,40 [A] SFR 23,90



Die Slowakei ist reich an Naturschönheiten und Kultur. Vor allem im Westen des Landes gibt es viel zu entdecken: Berge und Hügel mit Buchenwäldern, wilde Felsformationen, Aussichtstürme und nicht zuletzt die slowakische Weinstraße mit Rebhängen und Winzerdörfern. In dem Gebiet liegen viele Burgen, wunderbare Kurbäder und die äußerst sehenswerte Hauptstadt Bratislava, hinter der sich die Kleinen und die Weißen Karpaten erheben. Ein ideales Ziel für Aktivurlauber und Kulturfans!

- Die Westslowakei mit der Hauptstadt Bratislava und in der unmittelbaren Nähe zu Österreich ist der meistbesuchte Teil des Landes
- Abwechslungsreiche Halbtages- und Tagestouren



Wandern am Polarkreis

Andrea und Tobias Kostial
Norwegen Nordland
 Am Kystriksveien und der E6 – vom Lomsdal-Visten bis Narvik
63 Touren. Mit GPS-Tracks

ISBN 978-3-7633-4588-5
 erscheint im Juli 2021
 € 16,90 [D] € 17,40 [A] SFR 23,90




Norwegens schmalste und zugleich längste Provinz Nordland bietet Wanderungen der Extraklasse. Die 63 vorgestellten Touren entführen in eine Welt aus Inseln, Fjorden und einsamen Küsten, mit über 1000 Meter hohen Gipfeln, Gletschern und ausgedehnten Fjellregionen. Unglaublich reizvoll ist es hier auch nachts zu wandern! Nordland liegt nämlich am Polarkreis, an jener geografischen Breite, die im Frühling und Sommer die Nacht zum Tag werden lässt.

- Große Tourenausswahl: von leichten Wanderungen bis zu mehrtägigen Trekkingtouren
- Viele Tipps zu weiteren Aktivitäten und Sehenswürdigkeiten
- Umfangreiche Informationen zu Land und Kultur



Gerhard Hirtreiter
Wandern & Einkehren Münchener Umland
 Zwischen Altomünster, Freising, Rosenheim und Weilheim
40 Touren. Mit GPS-Tracks

ISBN 978-3-7633-3282-3
 erscheint im Juni 2021
 € 16,90 [D] € 17,40 [A] SFR 23,90




Ein Ausflug vor den Toren der Stadt und eine Einkehr im urigen Wirtshaus oder lauschigen Biergarten mit Brotzeit, Steckerlfisch und Radlermaß – das gehört für den Münchner zum oberbayerischen Paradies. Dieses Wanderbuch stellt 40 perfekte Kombinationen aus reizvollen, nicht zu langen Wanderrouten und verlockenden Einkehrmöglichkeiten vor. Wo es sich anbietet, gibt es zudem Hinweise zu Sehenswürdigkeiten und Bademöglichkeiten.

- Der neue Ausflugsführer für München
- Kurze Wanderungen mit empfehlenswerten Einkehrmöglichkeiten
- Mit vielen Tipps abseits der bekannten Strecken



Mark Zahel
Panoramawege und Aussichtsberge Bayerische Alpen
50 Touren. Mit GPS-Tracks

ISBN 978-3-7633-3285-4
 erscheint im Juli 2021
 € 16,90 [D] € 17,40 [A] SFR 23,90



Imposante Fernsicht, spannende Tiefblicke und ein 360°-Gipfelpanorama – da kommt das Gefühl von Freiheit auf! Mit 50 Touren präsentiert dieses Wanderbuch Höhenwege, Kammwanderungen und zahlreiche Gipfel, die stimmungsvolle Ausblicke versprechen. Sie bieten eine ausgewogene Mischung aus gemütlichen und anspruchsvollen Touren in den Bergen zwischen Ammergau und Berchtesgadener Alpen.

- Ob Höhenweg oder Gipfel – beste Aussicht garantiert!
- Top-Wanderregionen: mit Ammergebirge, Wetterstein, Karwendel, Isarwinkel, Tegernseer und Schlierseer Berge, Chiemgauer und Berchtesgadener Alpen sowie dem grenznahen Tirol

WISSEN & PRAXIS

2021 ist Heiliges Compostelanisches Jahr!



Cordula Rabe
Handbuch Pilgern
 planen – packen – pilgern

ISBN 978-3-7633-6106-9
 erscheint im Juni 2021
 12,90 [D] € 13,30 [A] SFR 18,90



Welchen Pilgerweg soll man gehen, welche Route wählen? Wie bereitet man sich am besten auf eine mehrwöchige Pilgerwanderung vor? Und wie stellt man sein Gepäck sinnvoll zusammen? Dieser Ratgeber liefert alle Infos, die für eine gelungene Pilgerreise wichtig sind. Außerdem gibt er Einblicke in die Realität des Pilgerns: Wie ist es wirklich, Tag für Tag mehrere Stunden zu wandern? Wie schläft und isst man unterwegs? Ein hilfreicher Ratgeber für Pilgerneulinge und alte Hasen!

- Praxiserprobte Tipps zu Ausrüstung, Vorbereitung und Durchführung
- Vorstellung verschiedener Pilgerwege und ihrer Anforderungen – von leicht bis anspruchsvoll
- Anschauliche Einblicke in den Pilgeralltag
- Autorin Cordula Rabe gehört zu den besten Kennern der großen (und kleinen) Pilgerwege

Foto: (c) Cordula Rabe, aus dem ROTHER »Handbuch Pilgern«



Mark Zahel
Alp- und Hüttenwanderungen Vorarlberg
 Bregenzerwald, Kleinwalsertal, Arlberggebiet, Montafon
55 Touren. Mit GPS-Tracks

ISBN 978-3-7633-3044-7
 erscheint im Juli 2021
 € 16,90 [D] € 17,40 [A] SFR 23,90



Erst die Einkehr auf einer gemütlichen Alp- oder Berghütte macht eine Wanderung komplett! Vorarlberg ist von der traditionellen Alpwirtschaft besonders geprägt. Es gibt zahlreiche Almen und Hütten, die hausgemachte Köstlichkeiten anbieten. Auch die »richtigen« Berghütten in höheren Lagen stehen in puncto Gaumenfreuden in nichts nach. Dieses Wanderbuch stellt 55 Touren vor, die sowohl landschaftlich als auch kulinarisch ein wahrer Genuss sind.

- Vorwiegend einfache Wanderungen, die auch für Familien und Gelegenheitswanderer bestens geeignet sind
- Mit Infos zu Öffnungszeiten, Spezialitäten uvm.
- Inkl. Tipps zu Gipfelabstechern und Varianten

Foto: (c) Mark Zahel, aus dem ROTHER Wanderbuch »Alp- und Hüttenwanderungen Vorarlberg«





So macht Wandern Spaß!

- Alle Touren von Kindern getestet
- Altersempfehlungen, Schwierigkeits- und Zeitangaben zu jeder Tour: Keine Langeweile, keine Überforderung – so bleibt der Spaß am Wandern!
- Murmeltier »Rothi« erzählt spannende Geschichten und Wissenswertes für kleine Wanderer
- Viele zusätzliche Freizeit- und Schlechtwettertipps
- GPS-Tracks zum kostenlosen Download

**Die ROTHER Wanderbücher
»ErlebnisWandern mit Kindern«**

Draußen sein – Entdecken – Spaß haben! Mit der Rother Wanderbuch-Reihe »ErlebnisWandern mit Kindern« lassen sich abwechslungsreiche Wanderungen und Urlaube für die ganze Familie planen.

Wandern und dabei die Natur entdecken muss nicht langweilig sein, ganz im Gegenteil! Es locken verschlungene Waldpfade, spannende Naturspielplätze, Badegumpen, Felsen und Höhlen – mit den passenden Touren lassen sich Kinder für das Wandern begeistern. Die Rother Wanderbücher präsentieren hierfür die richtige Auswahl. Dazu gibt es weitere Tipps für Familien-Unternehmungen in der jeweiligen Region.

Die Reihe wurde mehrfach mit dem ITB BuchAward ausgezeichnet.

Alle Titel zum Wandern mit Kindern auf www.rother.de



Marcel Gisler
**ErlebnisWandern mit Kindern
Schwarzwald Süd**
40 Touren. Mit GPS-Tracks
und vielen Freizeittipps

ISBN 978-3-7633-3280-9
erscheint im Juni 2021

€ 16,90 [D] € 17,40 [A] SFR 23,90



Über Felsen und Baumstämme klettern, urige Bergpfade erkunden und durch Bäche waten – der Schwarzwald ist ein riesengroßer Abenteuerspielplatz! Die 40 Touren in diesem Wanderbuch versprechen intensive Naturerlebnisse im Südlichen Schwarzwald. Sie führen kleine und große Wanderer zu geheimnisvollen Moorlandschaften, in wilde Schluchten und zu liebevoll angelegten Wasser- und Erlebnispfaden.

- Beliebte Urlaubs- und Ausflugsregion in Deutschland
- Ideales Ausflugsziel von Stuttgart, Karlsruhe, Freiburg
- Alle Wanderungen mit öffentlichen Verkehrsmitteln erreichbar



Eva und Hannes Mittergeber
**ErlebnisWandern mit Kindern
Salzkammergut
mit Salzburger Seenland**
42 Touren. Mit GPS-Tracks
und vielen Freizeittipps

ISBN 978-3-7633-3281-6
erscheint im Juli 2021

€ 16,90 [D] € 17,40 [A] SFR 23,90



Das Salzkammergut ist mit seinen glasklaren Seen und imposanten Bergen ein wahres Wanderparadies für die ganze Familie! Hier warten Bergtouren für kleine Gipfelstürmer ebenso wie gemütliche Seeumrundungen und idyllische Alm- und Flusswanderungen. Eindrucksvolle Schluchten und Klammern, tosende Wasserfälle, geheimnisvolle Höhlen und Bergwerke, Almwiesen und märchenhafte Wälder machen jede Tour zu einem abwechslungsreichen Erlebnis.

- Ideale Verbindung von Wandern und Baden, Abenteuer und Entspannung – für den perfekten Bergurlaub mit der ganzen Familie



**Band 2 –
Noch mehr Touren!**

Eduard Soeffker
**ErlebnisWandern mit Kindern
Münchner Berge 2**
30 Touren. Mit GPS-Tracks
und vielen Freizeittipps

ISBN 978-3-7633-3279-3
erscheint im Juni 2021

€ 16,90 [D] € 17,40 [A] SFR 23,90



Die Münchner Berge haben für wanderlustige Familien unendlich viel zu bieten! Autor Eduard Soeffker kennt sich da bestens aus – nach dem Bestseller »ErlebnisWandern mit Kindern Münchner Berge« hat er nun 30 weitere, neue Erlebnis Touren zusammengestellt. Und was für welche! Tolle Abenteuerspielplätze, großartige Gipfeltouren, sensationelle Badegumpen, malerische Almlandschaften und spannende Erlebniswege warten nur darauf, von Groß und Klein erstürmt zu werden.

- Perfekte Ergänzung zum ersten Band »ErlebnisWandern mit Kindern Münchner Berge«, ISBN 978-3-7633-3053-9



Gudrun Steinmetz
**ErlebnisWandern mit Kindern
Fränkisches Seenland
mit Altmühltal**
39 Touren. Mit GPS-Tracks
und vielen Freizeittipps

ISBN 978-3-7633-3278-6
erscheint im April 2021

€ 16,90 [D] € 17,40 [A] SFR 23,90




Abenteuerlustige Familien finden im Fränkischen Seenland rund um seine großen Badeseen jede Menge spannender Wander- und Ausflugsziele. Wilde Sandsteinschluchten, geheimnisvolle Felsen und abwechslungsreiche Erlebniswanderwege gibt es hier zu entdecken. Auch das traumhaft schöne Altmühltal verführt mit beeindruckenden Höhlen, Kraxelpfaden und mittelalterlichen Städtchen zu Entdeckungstouren und hält unvergessliche Kanutouren bereit.

- Ob als Urlaubs- oder Ausflugsziel von Würzburg, Regensburg, Nürnberg, München oder Frankfurt – hier finden Familien eine perfekte Mischung aus Natur, Ruhe und Abwechslung

Foto: (c) Gudrun Steinmetz, aus dem ROTHER Wanderbuch »ErlebnisWandern mit Kindern Fränkisches Seenland«



Deutschland entdecken!



Martin Kuhnle
Wander3Klang
Naturpark Stromberg-Heuchelberg mit Kraichgau

64 Touren. Mit GPS-Tracks

ISBN 978-3-7633-3284-7
erscheint im Mai 2021

€ 16,90 [D] € 17,40 [A] SFR 23,90



Weinberge, Burgen, Kastanienwälder und Weitblicke übers Land – im Naturpark Stromberg-Heuchelberg und im Kraichgau lässt es sich abwechslungsreich wandern. Die Wander3Klänge bieten dafür bestens erschlossene Wanderwege – je drei unterschiedliche pro Startpunkt. Sie führen durch Streuobstwiesen, Weinhänge, Wälder und in hübsche Fachwerkdörfer mit uralten Besenwirtschaften. Genuss pur!

- Von den Tourismusregionen geförderte Themenwege
- Einzugsgebiet von Ludwigsburg, Heilbronn, Karlsruhe und Pforzheim
- Je Ausgangspunkt drei unterschiedlich lange und anspruchsvolle Wanderungen – von gemütlich bis sportlich



Matthias Schopp
kurz & gut!
Hochschwarzwald

60 Touren. Mit GPS-Tracks

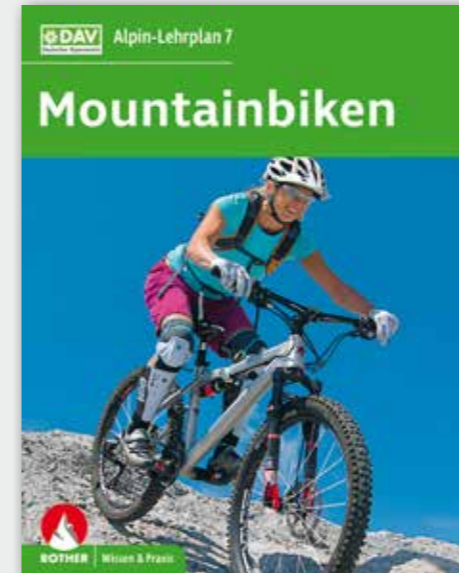
ISBN 978-3-7633-3276-2
erscheint im April 2021

€ 16,90 [D] € 17,40 [A] SFR 23,90



Der Hochschwarzwald zwischen Kinzigtal und Hochrhein ist eine abwechslungsreiche, landschaftlich großartige Wanderregion. Für schöne Erlebnisse braucht es hier nicht viel: Auch auf kurzen Touren gibt es allerhand Spannendes zu entdecken. Zudem bleibt genügend Zeit, den Gipfelausblick in Ruhe zu genießen und sich in einer der zahlreichen Einkehrmöglichkeiten verwöhnen zu lassen. Dieses Wanderbuch präsentiert 60 Halbtagestouren, vom einfachen Spaziergang über die sanften Gipfel bis zur Schluchtdurchquerung auf schmalen Steigen.

- Kurze Ausflüge mit viel Erholungs- und Erlebniswert
- Einfache Spaziergänge sowie spannende Kurztouren



Laar · Bielig · Bornhak
Alpin-Lehrplan 7
Mountainbiken

ISBN 978-3-7633-6105-2
erscheint im Mai 2021

€ 29,90 [D] € 30,80 [A] SFR 41,90



Mountainbiken boomt und wird – nicht zuletzt dank E-Bikes – immer beliebter! Umso wichtiger ist es, dass Biker ihren Sport sicher, kompetent und rücksichtsvoll ausüben. Dieser Lehrplan liefert das nötige Wissen dafür. Er behandelt alle relevanten Themen wie Ausrüstung, Training, Tourenplanung, Erste Hilfe, Fahrtechnik, Umweltschutz und vieles mehr. Zugleich ist der Alpin-Lehrplan die offizielle Ausbildungsschrift des Deutschen Alpenvereins für Fahrtechniktrainer und Bike-Guides.

- Wachsende Zielgruppe
- Fundiertes Wissen für alle: von MTB-Einsteigern bis zu fortgeschrittenen Bikern
- Umfasst sämtliche Aspekte des Themas Mountainbike – inhaltlich einzigartig im deutschsprachigen Bereich
- Standardwerk in der Ausbildung zum Fahrtechniktrainer und Bike-Guide



Kathrin Schön
GeoWandern
Geopark Ries
mit angrenzender Alb

35 Touren. Mit GPS-Tracks


ISBN 978-3-7633-3283-0
erscheint im Juni 2021

€ 18,90 [D] € 19,50 [A] SFR 26,90



Der Geopark Ries hat eine einschlagende Geschichte: Vor 14,5 Millionen Jahren traf hier ein Asteroid auf die Erde. Wie konnte sich hier im Rieskrater die »Kornkammer Schwabens« entwickeln? Und wie entstanden die faszinierenden Steinernen Rinnen? Die vorgestellten »Exkursionen« verbinden landschaftlich attraktive Wanderungen mit geografisch interessanten Orten und beantworten dabei viele spannende Fragen. So entdeckt man die Natur ganz neu.

- GeoWandern verbindet Wanderungen durch herrliche Natur mit geologischer Entstehungsgeschichte
- Geografische Besonderheiten und Gegebenheiten werden verständlich und nachvollziehbar erklärt



Franziska Rößner
Wandern mit Hund
Erzgebirge · Vogtland
mit Chemnitzer Umland

51 Touren. Mit GPS-Tracks

ISBN 978-3-7633-3277-9
erscheint im April 2021

€ 16,90 [D] € 17,40 [A] SFR 23,90



Wer mit Hund wandern möchte, braucht spezielle Tourentipps, denn nicht jeder Weg eignet sich für jeden Vierbeiner. Dieses Wanderbuch stellt 51 ideale Touren für Mensch und Hund im Erzgebirge, Vogtland und Chemnitzer Umland vor. Von einfachen Touren, auch für untrainierte Hunde, bis zu anspruchsvollen Wanderungen auf ausgesetzten Pfaden ist für jeden Geschmack etwas dabei. Auf besondere Hindernisse wie Gittertreppen o.ä. wird explizit hingewiesen.

- Abwechslungsreiche Touren von leicht bis anspruchsvoll
- Anforderungen für Mensch und Hund sind jeweils extra gekennzeichnet und beschrieben
- Mit Infos zu Trink- und Badestellen



Walter Treibel

Erste Hilfe am Berg
Maßnahmen im Ernstfall

ISBN 978-3-7633-6088-8
erscheint im März 2021

€ 7,90 [D] € 8,20 [A] SFR 12,50



- Verständlich und übersichtlich, handlich und praktisch
- Mit vielen Abbildungen, Merksätzen und hilfreichen Tipps

Dieses handliche Erste-Hilfe-Buch gibt jedem Wanderer, Outdoor-Sportler und Reisenden die nötigen Tipps, um einem Verletzten oder Erkrankten unterwegs schnell zu helfen. Neben lebensrettenden Erstmaßnahmen werden wichtige Themen wie die Erstbehandlung von Wunden und Verletzungen, Kälte- und Hitzeschäden behandelt. Zudem gibt es Tipps für die Organisation im Notfall und für die Rucksack-Apotheke.

Dr. med. Walter Treibel, Facharzt für Orthopädie und Sportmedizin, gehört zu den erfahrensten Spezialisten auf dem Gebiet der Berg- und Expeditionsmedizin. Seit 45 Jahren ist er auf den Gipfeln der Welt unterwegs, führt Touren und war als Expeditionsarzt im Einsatz. Zudem leitet er bergspezifische Erste-Hilfe-Kurse und hält alpine Vorträge.



Hans Compter

Der Donner bringt den Tod
Alpenthriller

ISBN 978-3-7633-7083-2
erscheint im Mai 2021


€ 12,90 [D] € 13,30 [A] SFR 18,90



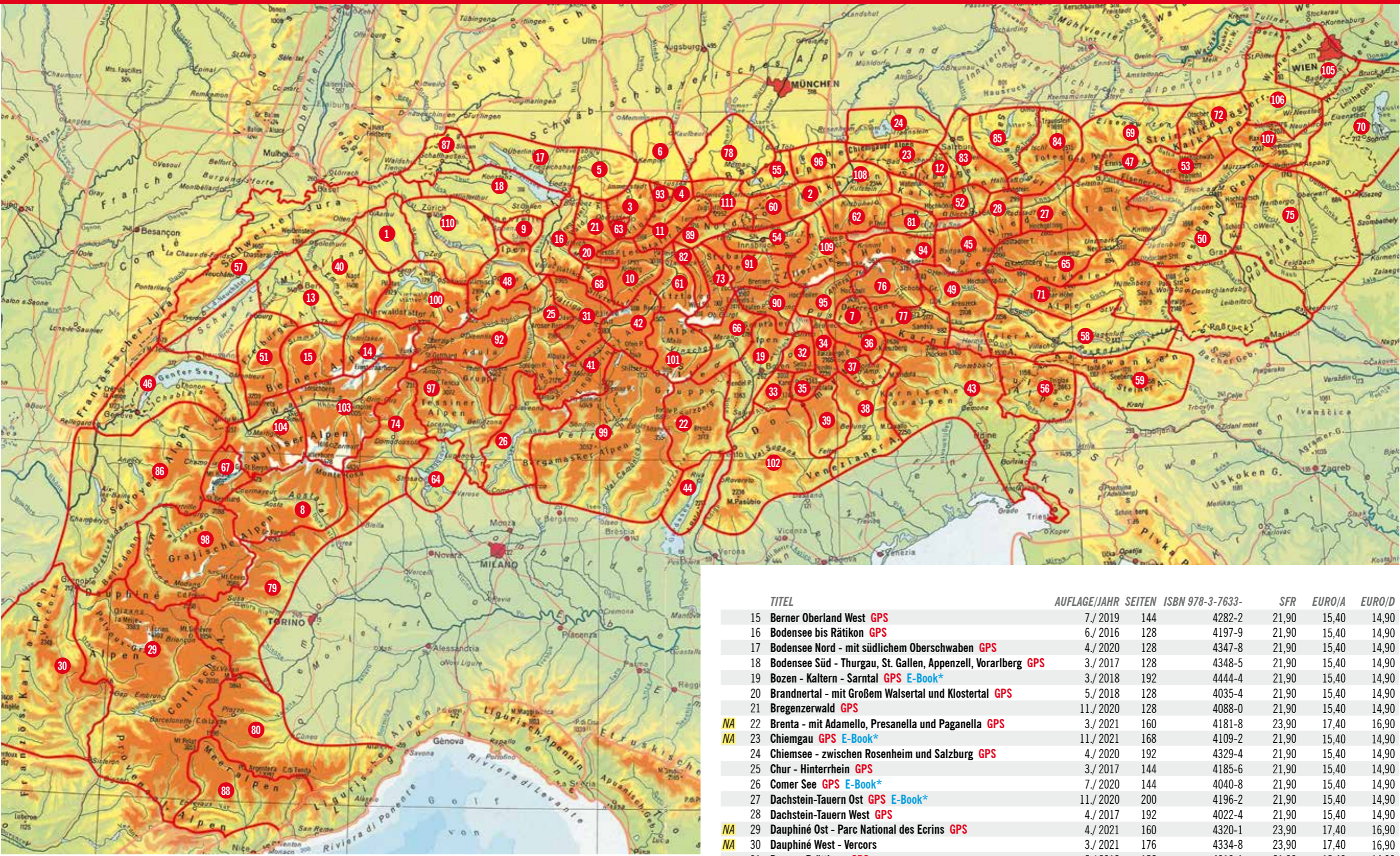
Ein strahlender Sommertag im bayerischen Allgäu. Die Ärztin Katharina Schiller bricht zu einer Tour zum Aggenstein auf – und ahnt nicht, dass ihr ein Albtraum bevorsteht. Ein plötzlich aufziehendes Gewitter lässt sie und andere Wanderer im Berggasthof Seekopf Zuflucht suchen. Was den unfreiwilligen Gästen als glücklicher Zufall erscheint, entwickelt sich zu einer beklemmenden Bedrohung. Während draußen das Wetter tobt, spitzt sich die Stimmung drinnen zu. Das Personal verhält sich merkwürdig, einige Anwesende hüten ein dunkles Geheimnis, Konflikte brechen auf – bis alles eskaliert. Katharina flüchtet hinaus in die Berge, gejagt von Schmugglern und einem scharfen Hund ...

Ein ungewöhnlicher Allgäu-Thriller: temporeich, psychologisch fesselnd, mit starken Figuren – und einer Prise Humor

Hans Compter, geb. 1959 in Ulm, studierte Medizin und lebt heute als niedergelassener Arzt am Rande des Allgäus in Oberschwaben. Die Alpen sind neben den schottischen Highlands für ihn als Bergwanderer, Skiläufer, Mountainbiker und Kanutainer seine große Leidenschaft. »Der Donner bringt den Tod« ist sein erster Thriller.




WANDERFÜHRER • ALPEN



TITEL	AUFLAGE/JAHR	SEITEN	ISBN 978-3-7633-	SFR	EURO/A	EURO/D
1 Aargau - mit Basel und Luzerner Mittelland GPS	1./2019	216	4543-4	21,90	15,40	14,90
2 Achensee und Brandenberger Tal GPS	8./2020	152	4219-8	21,90	15,40	14,90
3 Allgäu 1 - Oberallgäu und Kleinwalsertal GPS	13./2020	192	4572-4	21,90	15,40	14,90
4 Allgäu 2 - Ostallgäu und vorderes Lechtal GPS E-Book*	11./2019	184	4542-7	21,90	15,40	14,90
5 Allgäu 3 - Oberstaufen und Westallgäu GPS	8./2020	128	4130-6	21,90	15,40	14,90
6 Allgäu 4 - Sonthofen, Füssen, Kempten, Kaufbeuren GPS E-Book*	5./2018	128	4168-9	21,90	15,40	14,90
7 Antholz - Gsies - Hochpustertal GPS	2./2018	176	4325-6	21,90	15,40	14,90
8 Aostatal GPS	6./2020	160	4033-0	21,90	15,40	14,90
9 Appenzellerland GPS	10./2020	136	4086-6	21,90	15,40	14,90
NA 10 Arlberg - Paznaun GPS	5./2021	128	4121-4	21,90	15,40	14,90
11 Außerfern - Lechtal GPS	6./2018	136	4055-2	21,90	15,40	14,90
12 Berchtesgadener Land GPS E-Book*	17./2021	144	4483-3	23,90	17,40	16,90
NA 13 Bern, Rund um GPS	2./2021	176	4383-6	23,90	17,40	16,90
14 Berner Oberland Ost GPS E-Book*	9./2021	144	4012-5	21,90	15,40	14,90

TITEL	AUFLAGE/JAHR	SEITEN	ISBN 978-3-7633-	SFR	EURO/A	EURO/D
15 Berner Oberland West GPS	7./2019	144	4282-2	21,90	15,40	14,90
16 Bodensee bis Rätikon GPS	6./2016	128	4197-9	21,90	15,40	14,90
17 Bodensee Nord - mit südlichem Oberschwaben GPS	4./2020	128	4347-8	21,90	15,40	14,90
18 Bodensee Süd - Thurgau, St. Gallen, Appenzell, Vorarlberg GPS	3./2017	128	4348-5	21,90	15,40	14,90
19 Bozen - Kaltern - Sarntal GPS E-Book*	3./2018	192	4444-4	21,90	15,40	14,90
20 Brandnertal - mit Großem Walsertal und Klostertal GPS	5./2018	128	4035-4	21,90	15,40	14,90
21 Bregezerwald GPS	11./2020	128	4088-0	21,90	15,40	14,90
NA 22 Brenta - mit Adamello, Presanella und Paganella GPS	3./2021	160	4181-8	23,90	17,40	16,90
NA 23 Chiemgau GPS E-Book*	11./2021	168	4109-2	21,90	15,40	14,90
24 Chiemsee - zwischen Rosenheim und Salzburg GPS	4./2020	192	4329-4	21,90	15,40	14,90
25 Chur - Hinterrhein GPS	3./2017	144	4185-6	21,90	15,40	14,90
26 Comer See GPS E-Book*	7./2020	144	4040-8	21,90	15,40	14,90
27 Dachstein-Tauern Ost GPS E-Book*	11./2020	200	4196-2	21,90	15,40	14,90
28 Dachstein-Tauern West GPS	4./2017	192	4022-4	21,90	15,40	14,90
NA 29 Dauphiné Ost - Parc National des Ecrins GPS	4./2021	160	4320-1	23,90	17,40	16,90
NA 30 Dauphiné West - Vercors	3./2021	176	4334-8	23,90	17,40	16,90
31 Davos - Prättigau GPS	5./2018	152	4010-1	21,90	15,40	14,90
32 Dolomiten 1 - Grödnertal GPS E-Book*	12./2020	144	4248-8	21,90	15,40	14,90
33 Dolomiten 2 - Eggenaler Berge GPS	8./2019	136	4059-0	21,90	15,40	14,90
34 Dolomiten 3 - Gadertal GPS E-Book*	7./2019	160	4060-6	21,90	15,40	14,90
35 Dolomiten 4 - Fassatal GPS	8./2019	160	4061-3	21,90	15,40	14,90
36 Dolomiten 5 - Sexten, Toblach, Prags GPS E-Book*	10./2020	144	4199-3	21,90	15,40	14,90
37 Dolomiten 6 - Cortina d'Ampezzo GPS	6./2020	144	4063-7	21,90	15,40	14,90
38 Dolomiten 7 - Südöstliche Dolomiten GPS	1./2015	192	4440-6	21,90	15,40	14,90
39 Dolomiten 8 - Südwestliche Dolomiten GPS	1./2018	208	4524-3	21,90	15,40	14,90
40 Ementaler - Oberaargau - Entlebuch GPS	1./2015	208	4451-2	21,90	15,40	14,90
41 Engadin - Oberengadin GPS E-Book*	9./2019	152	4042-2	21,90	15,40	14,90
42 Engadin - Unterengadin GPS	7./2019	144	4043-9	21,90	15,40	14,90
43 Friaul-Julisch Venetien GPS	3./2017	176	4364-5	21,90	15,40	14,90
44 Gardaseeberge GPS E-Book*	10./2019	216	4256-3	21,90	15,40	14,90
45 Gasteinertal GPS	7./2020	184	4021-7	21,90	15,40	14,90
46 Genfer See	3./2013	176	4154-2	21,90	15,40	14,90
47 Gesäuse - mit Eisenerzer Alpen GPS	7./2018	160	4213-6	21,90	15,40	14,90







Aus dem Klettersteigführer »Dolomiten – Brenta – Gardasee«



	TITEL	AUFLAGE/JAHR	SEITEN	ISBN 978-3-7633-	SFR	EURO/A	EURO/D
	48 Glarnerland - Walensee, Sarganserland, Obertoggenburg GPS	5./2019	184	4540-3	21,90	15,40	14,90
NA	49 Glockner-Region - Heiligenblut, Mölltal, Kreuzeckgruppe GPS	5./2021	184	4317-1	23,90	17,40	16,90
	50 Grazer Hausberge GPS E-Book*	5./2018	168	4292-1	21,90	15,40	14,90
NA	51 Gruyère - Diablerets	2./2021	ca. 200	4310-2	23,90	17,40	16,90
	52 Hochkönig - Steinernes Meer, Tennengebirge, Steinberge GPS E-Book*	7./2018	200	4015-6	21,90	15,40	14,90
	53 Hochschwab GPS (Juli 2021 NEU ISBN 4582-3)	7./2017	160	4189-4	21,90	15,40	14,90
	54 Innsbruck, Rund um GPS	7./2019	160	4479-6	21,90	15,40	14,90
	55 Isarwinkel GPS	8./2019	168	4006-4	21,90	15,40	14,90
NA	56 Julische Alpen GPS	6./2021	176	4051-4	21,90	15,40	14,90
	57 Jura, Schweizer GPS	5./2021	168	4157-3	21,90	15,40	14,90
	58 Kärntner Seen	9./2021	144	4187-0	21,90	15,40	14,90
	59 Karawanken und Steiner Alpen GPS	3./2020	184	4424-6	21,90	15,40	14,90
	60 Karwendel GPS E-Book*	12./2019	208	4484-0	23,90	17,40	16,90
	61 Kaunertal - Oberinntal GPS	5./2018	128	4027-9	21,90	15,40	14,90
	62 Kitzbüheler Alpen GPS	7./2020	200	4134-4	21,90	15,40	14,90
	63 Kleinwalsertal GPS E-Book*	4./2020	168	4559-5	21,90	15,40	14,90
NA	64 Lago Maggiore GPS E-Book*	6./2021	176	4019-4	21,90	15,40	14,90
	65 Lungau GPS	4./2020	136	4341-6	21,90	15,40	14,90
	66 Meran, Rund um GPS E-Book*	14./2020	144	4290-7	21,90	15,40	14,90
	67 Mont Blanc GPS	6./2020	144	4077-4	21,90	15,40	14,90
	68 Montafon GPS	9./2018	128	4090-3	21,90	15,40	14,90
	69 Nationalpark Kalkalpen GPS	3./2019	200	4539-7	21,90	15,40	14,90
	70 Neusiedler See GPS	3./2019	160	4332-4	21,90	15,40	14,90
	71 Nockberge GPS	6./2021	176	4512-0	21,90	15,40	14,90
	72 Ötztal - Mariazell GPS	6./2018	208	4026-2	21,90	15,40	14,90
	73 Ötztal GPS E-Book*	7./2017	176	4461-1	21,90	15,40	14,90
	74 Ossola - Zwischen Lago Maggiore und Monte Rosa GPS	4./2019	256	4538-0	21,90	15,40	14,90
NEU	75 Oststeiermark GPS	2./2021	ca. 144	4577-9	23,90	17,40	16,90
	76 Osttirol Nord GPS	9./2018	192	4099-6	21,90	15,40	14,90
	77 Osttirol Süd GPS	6./2021	176	4132-0	21,90	15,40	14,90
	78 Pfaffenwinkel GPS	3./2021	192	4418-5	21,90	15,40	14,90
NA	79 Piemont Nord - Vom Monte Rosa bis zum Monviso	3./2021	192	4360-7	21,90	15,40	14,90
	80 Piemont Süd - Vom Monviso bis zu den Ligurischen Alpen GPS	4./2019	192	4359-1	21,90	15,40	14,90
	81 Pinzgau - Saalbach und Zell am See GPS	7./2020	144	4212-9	21,90	15,40	14,90
	82 Pitztal GPS	4./2017	176	4504-5	21,90	15,40	14,90
	83 Salzburg, Rund um GPS	6./2019	192	4243-3	21,90	15,40	14,90
	84 Salzkammergut Ost - Dachstein, Traunstein, Totes Gebirge GPS	4./2020	168	4384-3	21,90	15,40	14,90
	85 Salzkammergut West - Zwischen Salzburg und Bad Ischl GPS	4./2018	160	4385-0	21,90	15,40	14,90
	86 Savoyen - Genf bis Grenoble GPS	3./2019	176	4321-8	21,90	15,40	14,90
	87 Schaffhausen GPS	1./2017	208	4488-8	21,90	15,40	14,90
	88 Seealpen, Französische - Alpes-Maritimes GPS	4./2019	168	4146-7	21,90	15,40	14,90

	TITEL	AUFLAGE/JAHR	SEITEN	ISBN 978-3-7633-	SFR	EURO/A	EURO/D
NA	89 Seefeld - Leutasch GPS	5./2021	128	4017-0	21,90	15,40	14,90
	90 Sterzing - Wipptal: Zwischen Brenner und Brixen GPS E-Book*	3./2018	184	4520-5	21,90	15,40	14,90
NEU	91 Stubai - Wipptal GPS	5./2021	ca. 160	4574-8	21,90	15,40	14,90
	92 Surselva GPS	5./2019	176	4111-5	21,90	15,40	14,90
	93 Tannheimer Tal GPS	11./2020	128	4229-7	21,90	15,40	14,90
	94 Hohe Tauern - Nationalpark Nord GPS	7./2020	168	4126-9	21,90	15,40	14,90
	95 Tauferer Ahrntal GPS E-Book*	6./2020	152	4186-3	21,90	15,40	14,90
	96 Tegernseer und Schlierseer Berge GPS	9./2020	152	4258-7	21,90	15,40	14,90
	97 Tessin GPS	8./2017	160	4078-1	21,90	15,40	14,90
NA	98 Vanoise - Albertville, Trois Vallées, Val d'Isère	2./2021	160	4304-1	23,90	17,40	16,90
	99 Veltlin GPS	2./2020	168	4373-7	21,90	15,40	14,90
	100 Vierwaldstättersee GPS E-Book*	9./2020	232	4567-0	21,90	15,40	14,90
	101 Vinschgau GPS E-Book*	9./2019	144	4205-1	21,90	15,40	14,90
	102 Vizentiner Alpen GPS E-Book*	1./2017	272	4514-4	21,90	15,40	14,90
	103 Wallis - Oberwallis GPS	8./2020	184	4127-6	21,90	15,40	14,90
NA	104 Wallis - Unterwallis GPS	6./2021	144	4128-3	21,90	15,40	14,90
	105 Wien - Wienerwald GPS E-Book*	9./2021	144	4188-7	21,90	15,40	14,90
	106 Wiener Hausberge Nord GPS	1./2018	168	4500-7	21,90	15,40	14,90
	107 Wiener Hausberge Süd GPS	2./2019	216	4501-4	21,90	15,40	14,90
	108 Wilder Kaiser GPS	11./2020	208	4084-2	21,90	15,40	14,90
	109 Zillertal GPS E-Book*	11./2020	168	4478-9	21,90	15,40	14,90
	110 Zürichsee und Zugerland GPS	6./2017	144	4057-6	21,90	15,40	14,90
	111 Zugspitze GPS E-Book*	12./2020	160	4264-8	21,90	15,40	14,90



KLETTERSTEIGFÜHRER


	TITEL	AUFLAGE/JAHR	SEITEN	ISBN 978-3-7633-	SFR	EURO/A	EURO/D
	112 Klettersteige Bayern - Vorarlberg - Tirol - Salzburg	12./2020	272	3094-2	26,90	19,50	18,90
	113 Klettersteige Dolomiten - Brenta - Gardasee GPS	8./2020	248	3096-6	26,90	19,50	18,90
	114 Klettersteige Julische Alpen GPS	5./2018	232	3372-1	26,90	19,50	18,90
NA	115 Klettersteige Schweiz	5./2022	216	4305-8	26,90	19,50	18,90
	116 Klettersteige Westalpen - Frankreich/Italien	1./2010	192	4393-5	26,90	19,50	18,90






Aus dem Wanderführer »Garhwal - Zanskar - Ladakh«

WANDERFÜHRER • FERNZIELE / TREKKINGZIELE

	TITEL	AUFLAGE/JAHR	SEITEN	ISBN 978-3-7633-	SFR	EURO/A	EURO/D
	117 Annapurna Treks GPS	4./2020	304	4394-2	28,90	20,50	19,90
NEU	118 Armenien GPS	1./2021	ca. 144	4568-7	26,90	19,50	18,90
	119 Australien GPS	1./2011	320	4395-9	28,90	20,50	19,90
	120 Bolivien	2./2017	184	4365-2	26,90	19,50	18,90
	121 Ecuador - mit Galápagos GPS	2./2019	240	4375-1	28,90	20,50	19,90
NA	122 Garhwal - Zanskar - Ladakh GPS	2./2021	192	4382-9	26,90	19,50	18,90
	123 Georgien GPS E-Book*	2./2019	176	4525-0	21,90	15,40	14,90
	124 Hawaii GPS E-Book*	5./2019	152	4287-7	23,90	17,40	16,90
NA	125 Israel GPS E-Book*	2./2021	160	4498-7	21,90	15,40	14,90
	126 Kanadische Rocky Mountains GPS E-Book*	1./2019	208	4527-4	28,90	20,50	19,90
	127 Kapverden Nord GPS	1./2020	304	4557-1	26,90	19,50	18,90
	128 La Réunion GPS E-Book*	7./2018	208	4278-5	21,90	15,40	14,90
	129 Marokko GPS E-Book*	1./2018	208	4511-3	26,90	19,50	18,90
	130 Neuseeland GPS E-Book*	5./2017	216	4338-6	28,90	20,50	19,90
	131 Patagonien und Feuerland	4./2018	280	4396-6	28,90	20,50	19,90
	132 Peru	2./2019	272	4422-2	28,90	20,50	19,90
	133 Südafrika West - Kap-Provinzen GPS	2./2019	248	4369-0	26,90	19,50	18,90
NA	134 Tasmanien GPS E-Book*	3./2021	232	4368-3	26,90	19,50	18,90
	135 USA - Südwesten GPS	1./2019	208	4545-8	26,90	19,50	18,90






WANDERFÜHRER • HÖHENWEGE UND WEITWANDERWEGE

	TITEL	AUFLAGE/JAHR	SEITEN	ISBN 978-3-7633-	SFR	EURO/A	EURO/D
NA	136 Adlerweg GPS	2./2021	184	4490-1	21,90	15,40	14,90
	137 AhrSteig GPS	1./2017	152	4466-6	21,90	15,40	14,90
	138 Alb Südrand-Weg HW2 GPS	1./2019	104	4549-6	18,90	13,30	12,90
NA	139 Albsteig GPS	2./2021	200	4472-7	23,90	17,40	16,90
	140 Allgäuer Alpen - Höhenwege GPS	16./2018	176	3120-8	21,90	15,40	14,90
	141 AlpeAdriaTrail - Vom Großglockner nach Triest GPS	4./2020	184	4431-4	21,90	15,40	14,90
NA	142 Altmühltal-Panoramaweg GPS	2./2021	176	4470-3	21,90	15,40	14,90
	143 Arnoweg - Der Salzburger Rundwanderweg	2./2008	288	4293-8	26,90	19,50	18,90
	144 Bayerische Alpen, Trekking GPS	1./2019	264	4534-2	21,90	15,40	14,90
NA	145 Berchtesgaden - Lienz, Alpenüberquerung GPS	2./2021	136	4495-6	21,90	15,40	14,90
	146 Dolomiten-Höhenwege 1-3 GPS	14./2018	240	3103-1	26,90	19,50	18,90
NA	147 Dolomiten-Höhenwege 4-7	6./2021	280	3369-1	26,90	19,50	18,90
	148 Dolomiten-Höhenwege 8-10 GPS	4./2020	280	3368-4	26,90	19,50	18,90
	149 Donausteig GPS	2./2015	192	4390-4	21,90	15,40	14,90
	150 E1 Deutschland Nord, Fernwanderweg GPS	1./2019	224	4551-9	23,90	17,40	16,90
	151 E1 Deutschland Süd, Fernwanderweg GPS	1./2020	240	4570-0	23,90	17,40	16,90
	152 E5 Konstanz - Verona, Fernwanderweg GPS E-Book*	11./2020	272	4357-7	23,90	17,40	16,90
	153 Eifelsteig GPS	4./2019	128	4065-1	21,90	15,40	14,90
NA	154 Fränkischer Gebirgsweg GPS	2./2021	160	4463-5	21,90	15,40	14,90
	155 Garmisch - Brixen, Alpenüberquerung GPS	1./2018	160	4536-6	21,90	15,40	14,90
NA	156 Goldsteig GPS	3./2021	208	4409-3	21,90	15,40	14,90
	157 Gotthardweg - Von Basel nach Mailand GPS	1./2018	264	4506-9	21,90	15,40	14,90
	158 Grenzgänger-Weg GPS	1./2018	128	4531-1	21,90	15,40	14,90
	159 GTA - Grande Traversata delle Alpi GPS	4./2019	264	4402-4	26,90	19,50	18,90
	160 Haute Route - Von Chamonix nach Zermatt GPS	1./2015	200	4460-4	21,90	15,40	14,90
NEU	161 Heidschnuckenweg GPS	1./2021	ca. 128	4584-7	21,90	15,40	14,90
NEU	162 Himmelsstürmer-Route - Wandertrilogie Allgäu GPS	1./2021	ca. 144	4586-1	21,90	15,40	14,90
	163 Karnischer Höhenweg GPS	4./2019	176	4404-8	21,90	15,40	14,90
	164 Korsika - GR 20 GPS	5./2020	200	4353-9	21,90	15,40	14,90
NA	165 Korsika - Mare e Monti, Mare a Mare GPS	2./2021	176	4397-3	23,90	17,40	16,90
	166 Lahnwanderweg GPS	1./2016	128	4492-5	21,90	15,40	14,90
	167 Lechweg GPS	2./2021	128	4481-9	21,90	15,40	14,90
	168 Limesweg - Von Eining/Donau bis Rheinbrohl/Rhein GPS	1./2013	200	4432-1	21,90	15,40	14,90
	169 Mallorca - GR 221 GPS	1./2019	176	4541-0	21,90	15,40	14,90
	170 Maximiliansweg - Vom Bodensee zum Königssee GPS	2./2018	160	4441-3	21,90	15,40	14,90
NEU	171 Meraner Höhenweg GPS	1./2021	ca. 128	4564-9	21,90	15,40	14,90
	172 Moselhöhenweg GPS	1./2012	152	4415-4	21,90	15,40	14,90
	173 Moselsteig GPS	3./2020	136	4433-8	21,90	15,40	14,90
	174 München - Venedig GPS	5./2018	216	4069-9	21,90	15,40	14,90
	175 Neanderlandsteig GPS	2./2021	136	4493-2	21,90	15,40	14,90
NA	176 Neckarweg - mit Neckarsteig GPS	2./2021	232	4443-7	21,90	15,40	14,90
	177 Odenwald - Mehrtagestouren GPS	1./2020	248	4544-1	21,90	15,40	14,90
	178 Ötztal - Pitztal, Trekking im GPS	1./2016	184	4499-4	21,90	15,40	14,90
	179 Peaks of the Balkans GPS	3./2020	200	4491-8	21,90	15,40	14,90
	180 Pfälzer Weinsteig GPS	3./2020	184	4401-7	21,90	15,40	14,90



Aus dem Wanderführer »Meraner Höhenwege«

	TITEL	AUFLAGE/JAHR	SEITEN	ISBN 978-3-7633-	SFR	EURO/A	EURO/D
NA	181 Pyrenäen - GR 11 GPS	2./2021	208	4487-1	23,90	17,40	16,90
	182 Rheinsteig - RheinBurgenWeg GPS	5./2018	160	4354-6	21,90	15,40	14,90
NEU	183 Rota Vicentina GPS	1./2021	ca. 128	4548-9	21,90	15,40	14,90
	184 Route de Ländle GPS	1./2017	200	4515-1	21,90	15,40	14,90
	185 Saar-Hunsrück-Steig - mit Soonwaldsteig GPS	1./2019	208	4521-2	21,90	15,40	14,90
	186 Salzalpensteig Chiemsee - Königssee - Hallstätter See GPS	1./2017	160	4505-2	21,90	15,40	14,90
	187 Salzburg - Triest, Alpenüberquerung GPS	3./2020	216	4494-9	21,90	15,40	14,90
	188 Schwabenkinder-Wege - Oberschwaben GPS	1./2011	208	4413-0	21,90	15,40	14,90
	189 Schwabenkinder-Wege - Schweiz/Liechtenstein GPS	1./2014	304	4439-0	21,90	15,40	14,90
	190 Schwabenkinder-Wege - Vorarlberg GPS	1./2012	304	4416-1	21,90	15,40	14,90
NEU	191 Schwäbische Alb - Mehrtagestouren GPS	1./2021	ca. 144	4578-6	21,90	15,40	14,90
	192 Schwarzwald Fernwanderwege - West-/Mittel-/Ostweg GPS	4./2020	192	4398-0	21,90	15,40	14,90
	193 Schwarzwald Mitte/Nord - Mehrtagestouren GPS	1./2013	208	4420-8	21,90	15,40	14,90
	194 Schwarzwald Süd/Mitte - Mehrtagestouren GPS	2./2020	216	4434-5	21,90	15,40	14,90
	195 Sentiero della Pace - Friedensweg GPS	1./2020	240	4562-5	23,90	17,40	16,90
	196 Stubai, Trekking im GPS	2./2018	192	4437-6	21,90	15,40	14,90
	197 Tauern-Höhenweg GPS	5./2016	312	4263-1	26,90	19,50	18,90
	198 Tegernsee - Sterzing, Alpenüberquerung GPS	1./2020	128	4565-6	21,90	15,40	14,90
	199 Tiroler Höhenweg - Von Mayrhofen nach Meran GPS	1./2018	224	4509-0	21,90	15,40	14,90
	200 Vogesen - 9 Mehrtagestouren GPS	1./2018	232	4496-3	21,90	15,40	14,90
NA	201 Vogesen-Durchquerung - Von Wissembourg nach Belfort GPS	3./2021	208	4407-9	23,90	17,40	16,90
	202 Vom Gletscher zum Wein (Steiermark) GPS	2./2020	256	4550-2	21,90	15,40	14,90
	203 Vorarlberg, Trekking in GPS	1./2020	192	4555-7	23,90	17,40	16,90
	204 Walliser Alpen - Tour Monte Rosa/Matterhorn/Combin GPS	1./2013	160	4427-7	21,90	15,40	14,90
NA	205 Welterbesteig Wachau GPS	3./2021	176	4411-6	23,90	17,40	16,90
	206 West Highland Way (Schottland) GPS	1./2020	136	4569-4	21,90	15,40	14,90
	207 Wien - Lago Maggiore, Alpenüberquerung GPS	1./2017	280	4510-6	26,90	19,50	18,90
	208 Wiener Alpenbogen GPS	1./2018	144	4535-9	21,90	15,40	14,90
	209 Zillertal, Trekking im GPS	1./2017	192	4486-4	21,90	15,40	14,90



Aus dem Wanderführer »Via de la Plata«

WANDERFÜHRER • PILGERWEGE


	TITEL	AUFLAGE/JAHR	SEITEN	ISBN 978-3-7633-	SFR	EURO/A	EURO/D
	210 Franziskusweg Florenz - Assisi - Rom GPS	2./2019	208	4523-6	21,90	15,40	14,90
	211 Jakobsweg, Spanischer - Pyrenäen bis Santiago GPS E-Book*	14./2019	256	4330-0	21,90	15,40	14,90
	212 Jakobsweg - Camino Primitivo GPS	1./2018	192	4532-8	21,90	15,40	14,90
	213 Jakobsweg Marburg - Trier - Vézelay GPS	1./2016	176	4474-1	21,90	15,40	14,90
	214 Jakobsweg - Caminho Português GPS	5./2020	208	4452-9	21,90	15,40	14,90
	215 Jakobsweg - Camino del Norte / Küstenweg GPS	5./2018	224	4392-8	21,90	15,40	14,90
	216 Jakobsweg - Via Tolosana: Arles bis Pyrenäen GPS	1./2017	256	4508-3	21,90	15,40	14,90
	217 Jakobsweg, Französischer - Le Puy bis Pyrenäen GPS	5./2019	192	4350-8	21,90	15,40	14,90
	218 Jakobsweg, Französischer - Straßburg bis Le Puy GPS	2./2019	248	4366-9	23,90	17,40	16,90
	219 Jakobsweg, Südwestdeutsche - Würzburg bis Bodensee GPS	2./2019	224	4363-8	21,90	15,40	14,90
	220 Jakobsweg Österreich GPS	2./2020	344	4473-4	25,90	18,40	17,90
	221 Jakobsweg Schweiz GPS	3./2017	224	4068-2	21,90	15,40	14,90
NEU	222 Lutherweg 1521 GPS	1./2021	ca. 128	4581-6	21,90	15,40	14,90
	223 Olavsweg GPS	1./2019	192	4554-0	21,90	15,40	14,90
	224 Via de la Plata - Von Sevilla nach Santiago de Compostela GPS	4./2020	240	4333-1	21,90	15,40	14,90
NA	225 Via Francigena - Von Lausanne nach Rom GPS	2./2021	344	4426-0	26,90	19,50	18,90
	226 Via Gebennensis - Jakobsweg von Genf nach Le Puy GPS	1./2016	184	4475-8	21,90	15,40	14,90









WANDERFÜHRER • MITTELEUROPA (OHNE ALPEN)

	TITEL	AUFLAGE/JAHR	SEITEN	ISBN 978-3-7633-	SFR	EURO/A	EURO/D
	227 Altmühltal GPS	5./2019	144	4315-7	21,90	15,40	14,90
	228 Ardennen - Hohes Venn GPS	3./2017	176	4391-1	21,90	15,40	14,90
	229 Augsburg, Rund um GPS	2./2019	240	4447-5	21,90	15,40	14,90
	230 Bayerischer Wald GPS E-Book*	9./2020	240	4225-9	21,90	15,40	14,90
NA	231 Bergisches Land GPS	6./2021	160	4180-1	21,90	15,40	14,90
	232 Berlin, Rund um GPS E-Book*	4./2021	168	4343-0	21,90	15,40	14,90
	233 Böhmerwald GPS	5./2020	208	4480-2	21,90	15,40	14,90
	234 Böhmisches Schweiz - Böhmisches Mittelgebirge GPS	1./2020	200	4563-2	21,90	15,40	14,90
	235 Bremen - Oldenburg GPS	2./2019	176	4405-5	21,90	15,40	14,90
	236 Eifel GPS E-Book*	10./2019	272	4223-5	21,90	15,40	14,90
	237 Elbsandsteingebirge GPS E-Book*	13./2020	168	4191-7	21,90	15,40	14,90
	238 Erzgebirge GPS E-Book*	3./2020	192	4517-5	21,90	15,40	14,90
	239 Fichtelgebirge - mit Steinwald und Frankenwald GPS	4./2020	136	4279-2	21,90	15,40	14,90
	240 Fränkische Schweiz GPS E-Book*	11./2021	144	4281-5	21,90	15,40	14,90
	241 Frankfurt, Rund um GPS E-Book*	2./2018	192	4468-0	21,90	15,40	14,90
	242 Freiburg, Rund um GPS E-Book*	4./2019	256	4417-8	21,90	15,40	14,90
	243 Gerettete Landschaften Bayern GPS	2./2015	192	4438-3	21,90	15,40	14,90
NEU	244 Hallertau GPS	1./2021	ca. 160	4587-8	23,90	17,40	16,90
NA	245 Hamburg, Rund um	4./2021	176	4314-0	21,90	15,40	14,90
	246 Harz GPS E-Book*	11./2020	136	4257-0	21,90	15,40	14,90
	247 Hohenlohe GPS	2./2017	200	4377-5	21,90	15,40	14,90
	248 Hunsrück GPS	2./2018	168	4316-4	21,90	15,40	14,90
NEU	249 Karlsruhe, Rund um GPS	1./2021	ca. 144	4585-4	21,90	15,40	14,90
NA	250 Kraichgau GPS	5./2021	168	4300-3	21,90	15,40	14,90
NEU	251 Leipzig, Rund um GPS	1./2021	ca. 144	4580-9	21,90	15,40	14,90
NEU	252 Lüneburger Heide GPS	1./2020	ca. 144	4583-0	21,90	15,40	14,90
NA	253 Luxemburg - Saarland GPS	3./2021	184	4349-2	21,90	15,40	14,90
	254 Mecklenburgische Seenplatte GPS	4./2019	168	4356-0	21,90	15,40	14,90
	255 Mittelsachsen GPS	1./2021	240	4571-7	21,90	15,40	14,90
	256 Mosel GPS E-Book*	2./2020	232	4507-6	21,90	15,40	14,90
	257 Mühlviertel GPS	4./2019	168	4283-9	21,90	15,40	14,90
	258 München, Rund um GPS E-Book*	2./2019	248	4471-0	21,90	15,40	14,90
	259 Münsterland GPS	3./2018	160	4380-5	21,90	15,40	14,90
	260 Niederlande GPS	1./2011	192	4064-4	18,90	13,30	12,90
	261 Niederrhein - zwischen Rhein und Maas GPS E-Book*	2./2019	176	4469-7	21,90	15,40	14,90
	262 Nordhessen GPS	3./2019	152	4346-1	21,90	15,40	14,90
NEU	263 Nürnberg, Rund um GPS	1./2021	ca. 160	4528-1	21,90	15,40	14,90
	264 Oberlausitz - Zittauer Gebirge GPS E-Book*	1./2018	176	4399-7	21,90	15,40	14,90
	265 Oberpfälzer Wald GPS E-Book*	3./2018	176	4388-1	21,90	15,40	14,90
	266 Oberschwaben GPS	2./2019	168	4462-8	21,90	15,40	14,90
NA	267 Odenwald GPS	7./2021	144	4151-1	21,90	15,40	14,90
	268 Ostfriesland GPS	2./2018	160	4071-2	21,90	15,40	14,90
	269 Ostseeküste - Schleswig-Holstein GPS	3./2020	160	4425-3	21,90	15,40	14,90
	270 Pfälzerwald und Deutsche Weinstraße GPS E-Book*	6./2018	152	4268-6	21,90	15,40	14,90
	271 Regensburg, Rund um GPS	3./2019	224	4423-9	21,90	15,40	14,90
	272 Rhein-Neckar GPS E-Book*	1./2019	208	4553-3	21,90	15,40	14,90
	273 Rheinhessen GPS	3./2019	192	4337-9	21,90	15,40	14,90



	TITEL	AUFLAGE/JAHR	SEITEN	ISBN 978-3-7633-	SFR	EURO/A	EURO/D
	274 Rhön GPS (Mai 2021 NEU ISBN 4575-5)	9./2019	152	4182-5	21,90	15,40	14,90
	275 Riesengebirge mit Isergebirge GPS	7./2020	152	4222-8	21,90	15,40	14,90
	276 Rügen GPS	5./2019	184	4335-5	21,90	15,40	14,90
NA	277 Ruhrgebiet GPS	4./2021	160	4345-4	21,90	15,40	14,90
	278 Sauerland - mit Rothaarsteig GPS	7./2020	152	4038-5	21,90	15,40	14,90
	279 Schwäbische Alb Ost GPS	7./2020	144	4117-7	21,90	15,40	14,90
	280 Schwäbische Alb West GPS	7./2019	144	4118-4	21,90	15,40	14,90
	281 Schwarzwald Nord - Karlsruhe bis Freiburg GPS	8./2020	160	4031-6	21,90	15,40	14,90
NEU	282 Schwarzwald Süd - Freiburg bis Basel GPS	12./2021	ca. 160	4576-2	21,90	15,40	14,90
	283 Spessart GPS	4./2020	136	4269-3	21,90	15,40	14,90
	284 Steigerwald - mit Haßbergen und Frankenhöhe GPS	5./2020	144	4270-9	21,90	15,40	14,90
	285 Stuttgart, Rund um GPS	4./2018	176	4355-3	21,90	15,40	14,90
NA	286 Südniedersachsen GPS	2./2021	240	4552-6	21,90	15,40	14,90
	287 Sylt - Amrum - Föhr GPS	1./2013	176	4421-5	21,90	15,40	14,90
NA	288 Taunus GPS	6./2021	136	4152-8	21,90	15,40	14,90
	289 Teutoburger Wald GPS	7./2021	144	4020-0	21,90	15,40	14,90
	290 Thüringen Mitte/Nord GPS E-Book*	1./2018	208	4519-9	21,90	15,40	14,90
	291 Thüringer Wald - mit Rennsteig GPS	6./2020	144	4047-7	21,90	15,40	14,90
NA	292 Uckermark GPS	2./2021	176	4497-0	21,90	15,40	14,90
	293 Usedom - mit Wollin und Stettiner Haff GPS	2./2020	160	4458-1	21,90	15,40	14,90
	294 Vogelsberg - Wetterau GPS	2./2017	160	4454-3	21,90	15,40	14,90
	295 Vogtland GPS	1./2019	264	4518-2	21,90	15,40	14,90
	296 Wachau GPS	4./2020	200	4050-7	21,90	15,40	14,90
	297 Waldviertel GPS	4./2020	176	4400-0	21,90	15,40	14,90
NA	298 Weinviertel - Marchfeld GPS	3./2021	160	4331-7	23,90	17,40	16,90
NEU	299 Weserbergland GPS	5./2021	ca. 176	4573-1	21,90	15,40	14,90
NA	300 Westerwald GPS	2./2020	192	4156-6	21,90	15,40	14,90
NEU	301 Würzburg, Rund um GPS	1./2021	ca. 128	4579-3	21,90	15,40	14,90



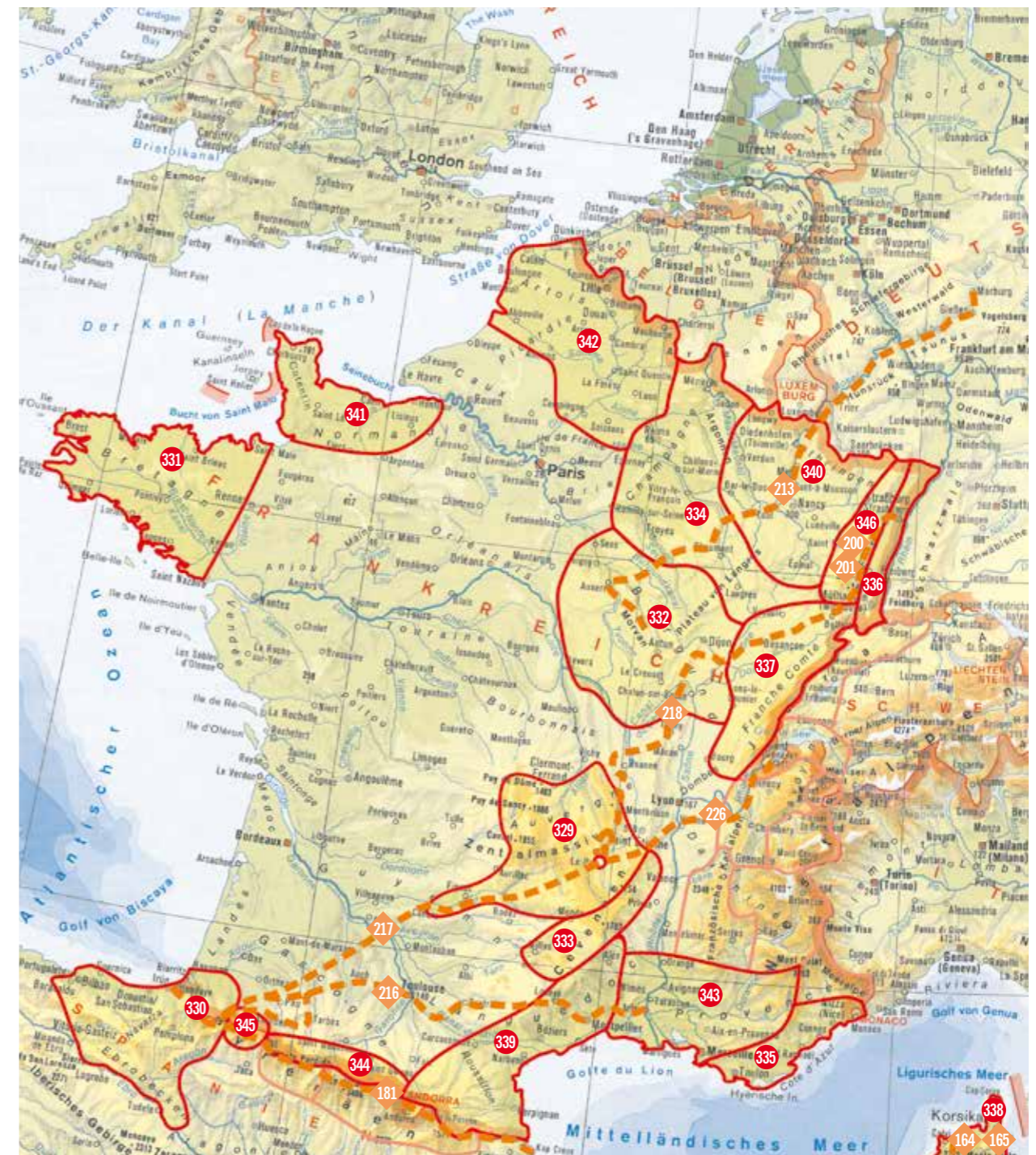
WANDERFÜHRER • NORD- UND OSTEUROPA






TITEL	AUFLAGE/JAHR	SEITEN	ISBN 978-3-7633-	SFR	EURO/A	EURO/D
302 Bornholm GPS E-Book*	1./2019	192	4546-5	21,90	15,40	14,90
303 Cornwall-Devon GPS	4./2019	208	4537-3	21,90	15,40	14,90
304 Dänemark - Jütland GPS	4./2020	200	4352-2	21,90	15,40	14,90
305 England Mitte - Cotswolds bis Peak District GPS	1./2014	184	4449-9	21,90	15,40	14,90
306 England Nord - mit Lake District GPS E-Book*	2./2018	184	4448-2	21,90	15,40	14,90
307 England Ost GPS	1./2018	232	4529-8	21,90	15,40	14,90
308 England Süd GPS E-Book*	2./2018	192	4465-9	21,90	15,40	14,90
309 Irland - mit Nordirland GPS E-Book*	6./2018	240	4273-0	21,90	15,40	14,90
310 Island GPS E-Book*	8./2018	176	4005-7	21,90	15,40	14,90
311 Lapland GPS	5./2020	256	4340-9	23,90	17,40	16,90
312 Lofoten und Vesterålen GPS	4./2019	232	4464-2	21,90	15,40	14,90
313 Masuren GPS	1./2013	176	4430-7	21,90	15,40	14,90
314 Norwegen Mitte GPS	3./2019	168	4436-9	21,90	15,40	14,90
NA 315 Norwegen Süd GPS E-Book*	8./2021	176	4002-6	21,90	15,40	14,90
316 Norwegen - Jotunheimen - Rondane GPS	3./2019	176	4435-2	21,90	15,40	14,90
NEU 317 Norwegen - Nordland GPS	1./2021	ca. 160	4588-5	23,90	17,40	16,90
318 Öland GPS	1./2020	200	4558-8	21,90	15,40	14,90
319 Rumänien - Ostkarpaten GPS	1./2020	288	4547-2	23,90	17,40	16,90
NA 320 Rumänien - Südkarpaten GPS E-Book*	2./2021	256	4467-3	23,90	17,40	16,90
321 Schottland GPS E-Book*	7./2020	176	4001-9	21,90	15,40	14,90
NA 322 Schweden Mitte GPS	3./2021	184	4406-2	23,90	17,40	16,90
323 Schweden Süd GPS E-Book*	7./2021	224	4056-9	21,90	15,40	14,90
NEU 324 Slowakei, Westliche GPS	1./2021	ca. 144	4589-2	23,90	17,40	16,90
325 Hohe Tatra GPS	8./2019	192	4503-8	21,90	15,40	14,90
326 Niedere Tatra und Slowakisches Paradies GPS	1./2020	296	4556-4	23,90	17,40	16,90
327 Ungarn West GPS	1./2011	192	4070-5	21,90	15,40	14,90
328 Wales GPS E-Book*	3./2019	160	4429-1	21,90	15,40	14,90

WANDERFÜHRER • FRANKREICH

TITEL	AUFLAGE/JAHR	SEITEN	ISBN 978-3-7633-	SFR	EURO/A	EURO/D
329 Auvergne - Massif Central GPS	3./2018	152	4322-5	21,90	15,40	14,90
330 Baskenland GPS E-Book*	1./2018	200	4513-7	21,90	15,40	14,90
331 Bretagne GPS E-Book*	8./2019	176	4153-5	21,90	15,40	14,90
332 Burgund	1./2012	152	4408-6	21,90	15,40	14,90
333 Cevennen - Ardèche GPS	5./2019	176	4323-2	21,90	15,40	14,90
334 Champagne-Ardennen GPS	1./2019	192	4522-9	21,90	15,40	14,90
335 Côte d'Azur GPS E-Book*	7./2020	160	4120-7	21,90	15,40	14,90
336 Elsass GPS	4./2020	152	4313-3	21,90	15,40	14,90
337 Jura, Französischer - Franche-Comté GPS	4./2019	160	4372-0	21,90	15,40	14,90
338 Korsika GPS E-Book*	17./2020	256	4280-8	21,90	15,40	14,90
339 Languedoc-Roussillon GPS	4./2019	176	4306-5	21,90	15,40	14,90
340 Lothringen GPS	1./2016	176	4489-5	21,90	15,40	14,90
NA 341 Normandie GPS	4./2021	160	4351-5	23,90	17,40	16,90
342 Picardie - Nordfrankreich GPS	1./2015	168	4456-7	21,90	15,40	14,90
343 Provence GPS E-Book*	7./2018	144	4155-9	21,90	15,40	14,90
344 Pyrenäen 2 - Französische Zentralpyrenäen GPS	5./2020	176	4308-9	21,90	15,40	14,90
345 Pyrenäen 4 - Westpyrenäen GPS	3./2018	168	4318-8	21,90	15,40	14,90
346 Vogesen GPS	8./2020	160	4018-7	21,90	15,40	14,90



WANDERFÜHRER • SPANIEN UND PORTUGAL



TITEL	AUFLAGE/JAHR	SEITEN	ISBN 978-3-7633-	SFR	EURO/A	EURO/D
347 Algarve GPS E-Book*	4./2018	208	4276-1	21,90	15,40	14,90
348 Andalusien Süd GPS E-Book*	6./2020	184	4147-4	21,90	15,40	14,90
349 Asturien GPS E-Book*	1./2018	176	4526-7	21,90	15,40	14,90
350 Azoren GPS E-Book*	6./2019	288	4367-6	21,90	15,40	14,90
351 Baskenland GPS E-Book*	1./2018	200	4513-7	21,90	15,40	14,90
352 Costa Blanca GPS E-Book*	3./2019	168	4327-0	21,90	15,40	14,90
353 Costa Brava GPS	3./2016	200	4328-7	21,90	15,40	14,90
354 Costa Daurada GPS	2./2016	160	4326-3	21,90	15,40	14,90
355 El Hierro GPS	5./2019	176	4072-9	21,90	15,40	14,90
356 Fuerteventura GPS E-Book*	6./2017	128	4303-4	21,90	15,40	14,90
357 Galicien GPS E-Book*	2./2018	176	4428-4	21,90	15,40	14,90
358 La Gomera GPS E-Book*	17./2020	248	4007-1	21,90	15,40	14,90
359 Gran Canaria GPS E-Book*	10./2020	240	4459-8	21,90	15,40	14,90
360 Ibiza GPS E-Book*	3./2019	144	4260-0	21,90	15,40	14,90
361 La Palma GPS E-Book*	20./2020	256	4246-4	21,90	15,40	14,90
362 Lanzarote GPS E-Book*	6./2018	136	4302-7	21,90	15,40	14,90
363 Madeira GPS E-Book*	15./2020	272	4274-7	21,90	15,40	14,90
364 Mallorca GPS E-Book*	17./2019	264	4122-1	21,90	15,40	14,90
365 Menorca GPS E-Book*	3./2019	128	4450-5	21,90	15,40	14,90
366 Picos de Europa GPS E-Book*	5./2018	184	4361-4	21,90	15,40	14,90
367 Portugal Nord GPS E-Book*	3./2020	176	4379-9	21,90	15,40	14,90
368 Pyrenäen 1 - Spanische Zentralpyrenäen GPS E-Book*	5./2020	232	4003-3	21,90	15,40	14,90
NA 369 Pyrenäen 3 - Spanische Ostpyrenäen GPS	5./2021	200	4309-6	23,90	17,40	16,90
370 Pyrenäen 4 - Westpyrenäen GPS	3./2018	168	4318-8	21,90	15,40	14,90
371 Sierra de Gredos GPS	1./2011	144	4381-2	21,90	15,40	14,90
372 Sierra de Guadarrama	1./2009	176	4362-1	18,90	13,30	12,90
373 Teneriffa GPS E-Book*	19./2020	280	4016-3	21,90	15,40	14,90

WANDERFÜHRER • ITALIEN / SÜDOSTEUROPA / TÜRKEI



TITEL	AUFLAGE/JAHR	SEITEN	ISBN 978-3-7633-	SFR	EURO/A	EURO/D
NA 374 Abruzzen GPS	2./2021	272	4013-2	23,90	17,40	16,90
375 Albanien GPS	1./2019	232	4530-4	21,90	15,40	14,90
376 Apulien - Basilikata GPS	2./2018	232	4457-4	21,90	15,40	14,90
NEU 377 Bosnien und Herzegowina GPS	1./2021	ca. 224	4560-1	23,90	17,40	16,90
378 Bulgarien - Pirin- und Rila-Gebirge GPS	2./2018	168	4414-7	21,90	15,40	14,90
379 Chalkidiki - Thassos GPS E-Book*	2./2018	208	4533-5	21,90	15,40	14,90
380 Cilento GPS	2./2017	208	4389-8	21,90	15,40	14,90
381 Cinque Terre - Ligurien Ost GPS E-Book*	6./2018	176	4164-1	21,90	15,40	14,90
382 Dalmatien GPS E-Book*	3./2019	184	4476-5	21,90	15,40	14,90

TITEL


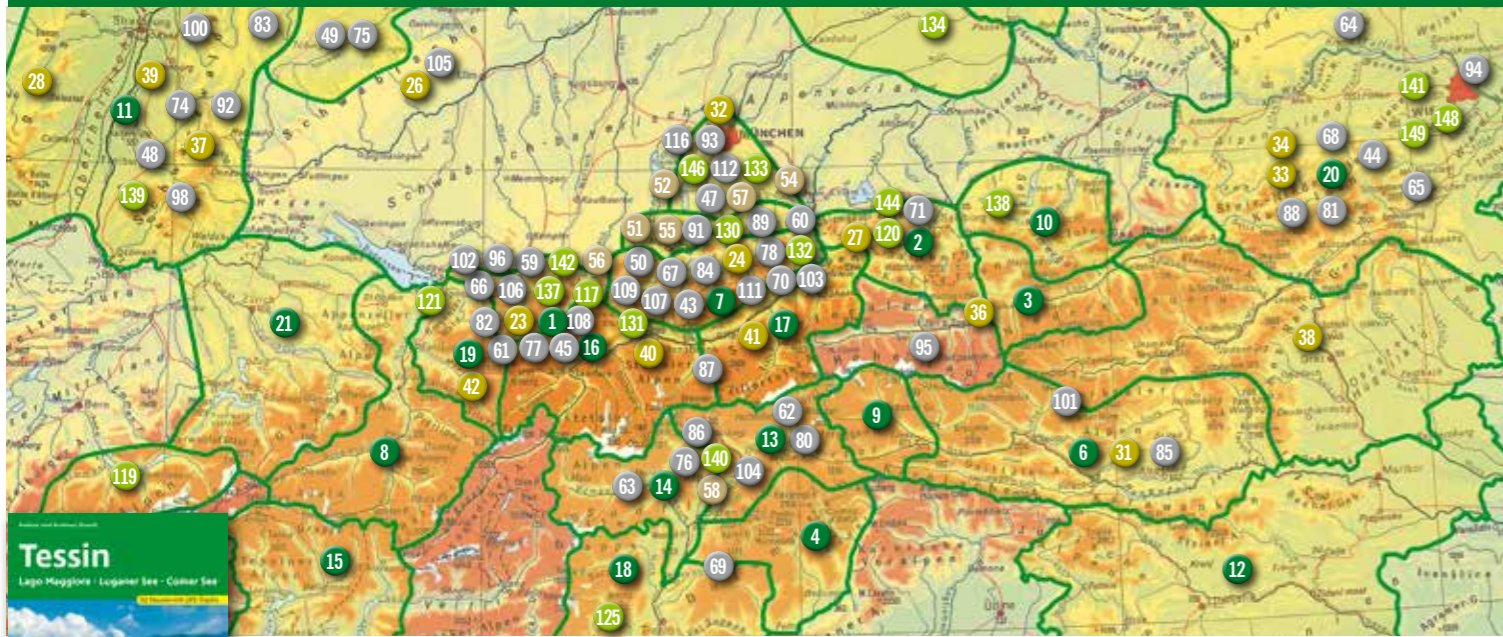
	AUFLAGE/JAHR	SEITEN	ISBN 978-3-7633-	SFR	EURO/A	EURO/D
383 Elba GPS	6./2019	152	4482-6	21,90	15,40	14,90
NEU 384 Griechenland - Pindosgebirge GPS	1./2021	ca. 144	4561-8	23,90	17,40	16,90
385 Istrien - mit Kvarner Bucht, Krk, Cres und Lošinj GPS	2./2018	200	4477-2	21,90	15,40	14,90
NEU 386 Italienische Riviera GPS	1./2021	ca. 144	4566-3	23,90	17,40	16,90
387 Kalabrien GPS	2./2018	224	4403-1	21,90	15,40	14,90
388 Korfu GPS	4./2019	136	4371-3	21,90	15,40	14,90
389 Kreta GPS E-Book*	5./2019	264	4442-0	21,90	15,40	14,90
390 Lesbos - Chios GPS	1./2012	144	4410-9	21,90	15,40	14,90
391 Malta - Gozo GPS E-Book*	1./2018	168	4516-8	21,90	15,40	14,90
392 Marken - Adriaküste GPS	3./2019	176	4342-3	21,90	15,40	14,90
393 Montenegro GPS	4./2020	192	4358-4	21,90	15,40	14,90
394 Neapel, Golf von GPS E-Book*	7./2020	200	4200-6	21,90	15,40	14,90
395 Peloponnes GPS	3./2019	176	4446-8	21,90	15,40	14,90
NA 396 Rhodos - mit Symi und Chalki GPS E-Book*	3./2021	176	4485-7	21,90	15,40	14,90
397 Rom - Latium GPS	2./2013	176	4244-0	21,90	15,40	14,90
398 Sardinien GPS E-Book*	10./2021	280	4023-1	21,90	15,40	14,90
399 Sizilien und Liparische Inseln GPS E-Book*	6./2019	232	4266-2	21,90	15,40	14,90
400 Toskana Nord - Apennin, Apuanische Alpen GPS E-Book*	6./2019	160	4115-3	21,90	15,40	14,90
401 Toskana Süd - Florenz, Chianti, Siena, Maremma GPS E-Book*	8./2019	176	4169-6	21,90	15,40	14,90
NA 402 Umbrien GPS	3./2021	160	4324-9	23,90	17,40	16,90
403 Zypern - Süd und Nord GPS E-Book*	5./2018	192	4271-6	21,90	15,40	14,90



JUBILÄUMS-WANDERFÜHRER

TITEL	AUFLAGE/JAHR	SEITEN	ISBN 978-3-7633-	SFR	EURO/A	EURO/D
404 Alpen GPS + App	1./2020	296	3207-6	21,90	15,40	15,00
405 Deutschland GPS + App	1./2020	312	3206-9	21,90	15,40	15,00
406 Sonnenziele - Mittelmeer und Atlantik GPS + App	1./2020	312	3208-3	21,90	15,40	15,00

WANDERBÜCHER



BERGWANDERN

TITEL	AUFLAGE/JAHR	SEITEN	ISBN 978-3-7633-	SFR	EURO/A	EURO/D
1 Allgäuer Wanderberge GPS	6./2017	176	3018-8	23,90	17,40	16,90
2 Berchtesgadener und Chiemgauer Wanderberge GPS	4./2016	200	3021-8	23,90	17,40	16,90
3 Dachstein-Tauern GPS	2./2019	192	3033-1	23,90	17,40	16,90
4 Dolomiten GPS	3./2015	192	3022-5	23,90	17,40	16,90
5 Fränkische Wanderberge GPS	1./2020	240	3148-2	23,90	17,40	16,90
6 Kärnten GPS	3./2019	176	3072-0	23,90	17,40	16,90
7 Münchner Wanderberge GPS	7./2013	176	3011-9	23,90	17,40	16,90
8 Ostschweiz - Bündnerland GPS	1./2014	192	3083-6	23,90	17,40	16,90
9 Osttirol	1./2012	192	3071-3	21,90	15,40	14,90
10 Salzkammergut	2./2017	160	3047-8	23,90	17,40	16,90
11 Schwarzwald - Vogesen	1./2006	176	3030-0	21,90	15,40	14,90
12 Slowenien GPS E-Book*	4./2020	184	3082-9	23,90	17,40	16,90
13 Südtirol Ost - Eisacktal, Pustertal, Dolomiten GPS	4./2019	192	3024-9	23,90	17,40	16,90
14 Südtirol West - Vinschgau, Meran, Kalterer See GPS	4./2020	192	3025-6	23,90	17,40	16,90
NA 15 Tessin GPS	3./2021	200	3052-2	23,90	17,40	16,90
16 Tirol - Oberinntal, Stubai/Ötztal/Außerfern/Arzlberg	1./2011	192	3056-0	21,90	15,40	14,90
17 Tirol - Unterinntal, Karwendel/Rofan/Zillertal/Kaiser GPS	1./2011	168	3060-7	21,90	15,40	14,90
18 Trentino - Gardasee GPS	2./2017	192	3042-3	23,90	17,40	16,90
19 Vorarlberg GPS	3./2020	176	3031-7	23,90	17,40	16,90
20 Wiener Wanderberge	2./2014	192	3027-0	23,90	17,40	16,90
21 Zürich, Rund um GPS	2./2019	216	3150-5	26,90	19,50	18,90

ALM- UND HÜTTENWANDERN / WANDERN & EINKEHREN / WEINWANDERN

TITEL	AUFLAGE/JAHR	SEITEN	ISBN 978-3-7633-	SFR	EURO/A	EURO/D
22 Ahr - Mittelrhein, Weinwandern GPS	1./2020	224	3202-1	23,90	17,40	16,90
23 Allgäuer Alpen, Alp-/Hüttenwanderungen GPS	3./2017	144	3034-8	23,90	17,40	16,90
24 Bayerische Alpen, Alm-/Hüttenwanderungen GPS	4./2018	192	3012-6	23,90	17,40	16,90
25 Bayerischer Wald, Wandern & Einkehren GPS	2./2018	256	3124-6	23,90	17,40	16,90
26 Biosphärengebiet Schwäbische Alb, Wandern & Einkehren GPS	2./2020	160	3174-1	23,90	17,40	16,90
27 Chiemgau - Kaiser - Berchtesgaden, Alm-/Hüttenwanderungen GPS	3./2017	168	3035-5	23,90	17,40	16,90
28 Elsass - Vogesen, Wandern & Einkehren GPS	1./2016	200	3137-6	23,90	17,40	16,90
29 Fränkische Schweiz, Wandern & Einkehren GPS	1./2019	224	3193-2	23,90	17,40	16,90
30 Fränkisches Weinland, Weinwandern GPS	2./2020	264	3167-3	26,90	19,50	18,90
31 Kärnten, Alm-/Hüttenwanderungen GPS	2./2020	240	3138-3	23,90	17,40	16,90
NEU 32 Münchner Umland, Wandern & Einkehren GPS	1./2021	ca. 144	3282-3	23,90	17,40	16,90
33 Niederösterreich, Alm-/Hüttenwanderungen GPS	3./2020	192	3075-1	23,90	17,40	16,90
34 Niederösterreich - Wien, Weinwandern GPS	1./2020	208	3267-0	26,90	19,50	18,90
35 Pfälzerwald, Wandern & Einkehren GPS	3./2018	216	3077-5	23,90	17,40	16,90
NA 36 Salzburger Land, Alm-/Hüttenwanderungen GPS	3./2021	208	3055-3	23,90	17,40	16,90
37 Schwarzwald, Wandern & Einkehren GPS	3./2020	192	3063-8	23,90	17,40	16,90
38 Steiermark, Alm-/Hüttenwanderungen GPS	2./2020	216	3164-2	23,90	17,40	16,90
39 Südbaden, Weinwandern GPS	1./2016	208	3161-1	23,90	17,40	16,90
NEU 40 Tirol Oberland, Alm-/Hüttenwanderungen GPS	1./2021	ca. 160	3273-1	23,90	17,40	16,90
NEU 41 Tirol Unterland, Alm-/Hüttenwanderungen GPS	1./2021	ca. 160	3274-8	23,90	17,40	16,90
NEU 42 Vorarlberg, Alp-/Hüttenwanderungen GPS	1./2021	ca. 160	3044-7	23,90	17,40	16,90

BAHN UND BUS

TITEL	AUFLAGE/JAHR	SEITEN	ISBN 978-3-7633-	SFR	EURO/A	EURO/D
43 Münchner Berge GPS	6./2019	216	3032-4	26,90	19,50	18,90
44 Wiener Hausberge GPS	2./2018	224	3091-1	23,90	17,40	16,90

GEOWANDERN

TITEL	AUFLAGE/JAHR	SEITEN	ISBN 978-3-7633-	SFR	EURO/A	EURO/D
45 Allgäu GPS	1./2020	216	3269-4	26,90	19,50	18,90
NEU 46 Geopark Ries - mit angrenzender Alb GPS	1./2021	ca. 144	3283-0	26,90	19,50	18,90
47 Münchner Umland GPS	1./2017	280	3156-7	23,90	17,40	16,90
48 Schwarzwald GPS	1./2019	224	3203-8	23,90	17,40	16,90
49 Stuttgart GPS	1./2015	232	3142-0	23,90	17,40	16,90
50 Zugspitzland GPS	1./2013	176	3087-4	23,90	17,40	16,90

KULTURWANDERN

TITEL	AUFLAGE/JAHR	SEITEN	ISBN 978-3-7633-	SFR	EURO/A	EURO/D
51 Blaues Land - Murnau, Werdenfeller Land, Pfaffenwinkel GPS	4./2019	144	3054-6	23,90	17,40	16,90
52 Fünfseenland - Starnberger See, Ammersee GPS	2./2016	160	3078-2	23,90	17,40	16,90
53 Harzreise von Heinrich Heine GPS	1./2021	136	3272-4	23,90	17,40	16,90
54 Isar und Inn, Künstlerwege GPS	2./2016	152	3073-7	23,90	17,40	16,90
55 Münchner Berge und ihre Geschichte(n) GPS	1./2016	184	3162-8	23,90	17,40	16,90
56 Ostallgäu - mit Außerfern und Lechtal GPS	1./2015	160	3090-4	23,90	17,40	16,90
57 Pilgerziele Oberbayern GPS	1./2018	192	3171-0	23,90	17,40	16,90
58 Südtirol GPS	1./2017	248	3170-3	23,90	17,40	16,90

LEICHTE WANDERUNGEN

TITEL	AUFLAGE/JAHR	SEITEN	ISBN 978-3-7633-	SFR	EURO/A	EURO/D
59 Allgäu GPS	5./2021	152	3088-1	23,90	17,40	16,90
60 Münchner Berge GPS	5./2020	144	3048-5	23,90	17,40	16,90
61 Oberstdorf - Kleinwalsertal GPS	2./2020	144	3196-3	23,90	17,40	16,90
62 Südtirol Ost GPS	1./2019	208	3204-5	23,90	17,40	16,90
NA 63 Südtirol West GPS	2./2021	208	3194-9	23,90	17,40	16,90
NA 64 Wald- und Weinviertel GPS	2./2021	176	3159-8	23,90	17,40	16,90
65 Wienerwald/Wiener Alpen GPS	1./2018	176	3168-0	23,90	17,40	16,90

WANDERN AM WASSER

TITEL	AUFLAGE/JAHR	SEITEN	ISBN 978-3-7633-	SFR	EURO/A	EURO/D
66 Allgäu GPS	1./2016	224	3143-7	23,90	17,40	16,90
67 Bayerische Alpen	2./2013	216	3051-5	23,90	17,40	16,90
68 Ostösterreich GPS	2./2018	192	3145-1	23,90	17,40	16,90
69 Südtirol GPS	1./2015	224	3141-3	23,90	17,40	16,90



Aus dem Wanderbuch »Tessin«

WANDERBÜCHER

WANDERN MIT HUND



TITEL	AUFLAGE/JAHR	SEITEN	ISBN 978-3-7633-	SFR	EURO/A	EURO/D
NEU 70 Bayerische Alpen GPS	1./2021	ca. 144	3181-9	23,90	17,40	16,90
NA 71 Chiemgau - Berchtesgaden - Salzburg GPS	3./2021	192	3092-8	23,90	17,40	16,90
72 Elbsandsteingebirge GPS	2./2020	208	3157-4	23,90	17,40	16,90
NEU 73 Erzgebirge - Vogtland GPS	1./2021	ca. 144	3277-9	23,90	17,40	16,90
74 Schwarzwald GPS	1./2015	168	3093-5	23,90	17,40	16,90
75 Stuttgart GPS	1./2018	176	3180-2	23,90	17,40	16,90
76 Südtirol GPS	1./2018	216	3085-0	23,90	17,40	16,90

WILDE WEGE



TITEL	AUFLAGE/JAHR	SEITEN	ISBN 978-3-7633-	SFR	EURO/A	EURO/D
77 Allgäu und Lechtal GPS	2./2019	208	3153-6	23,90	17,40	16,90
78 Bayerische Alpen GPS	2./2020	208	3084-3	23,90	17,40	16,90
79 Bayerischer Wald GPS	2./2020	216	3172-7	23,90	17,40	16,90
80 Dolomiten GPS	1./2018	192	3188-8	23,90	17,40	16,90
81 Ostösterreich GPS	1./2018	192	3195-6	23,90	17,40	16,90

WOCHENENDTOUREN

TITEL	AUFLAGE/JAHR	SEITEN	ISBN 978-3-7633-	SFR	EURO/A	EURO/D
82 Allgäu - Vorarlberg GPS	2./2019	208	3146-8	26,90	19,50	18,90
83 Baden-Württemberg GPS	1./2016	176	3155-0	23,90	17,40	16,90
84 Bayerische Alpen GPS	4./2020	216	3061-4	26,90	19,50	18,90
85 Österreich Süd - Kärnten/Steiermark GPS	1./2015	184	3147-5	23,90	17,40	16,90
86 Südtirol GPS	1./2017	224	3175-8	23,90	17,40	16,90
87 Tirol GPS	1./2020	232	3205-2	26,90	19,50	18,90
88 Wiener Alpen GPS	1./2018	184	3176-5	23,90	17,40	16,90

WANDERBÜCHER · SPEZIALTHEMEN

WANDERN · SPEZIALTHEMEN




TITEL	AUFLAGE/JAHR	SEITEN	ISBN 978-3-7633-	SFR	EURO/A	EURO/D
89 Barfußwandern Münchner Berge und Alpenvorland	2./2012	144	3045-4	21,90	15,40	14,90
90 Botanische Wanderungen Kanarische Inseln GPS	1./2017	232	3166-6	23,90	17,40	16,90
91 Feierabendtouren Münchner Berge GPS	1./2016	128	3144-4	23,90	17,40	16,90
92 Genießerpfade Schwarzwald GPS	2./2018	160	3140-6	23,90	17,40	16,90
NA 93 Genusswandern mit der Münchner S-Bahn GPS	3./2021	184	3133-8	23,90	17,40	16,90
NEU 94 Genusswandern mit der Wiener S-Bahn GPS	1./2021	ca. 128	3270-0	23,90	17,40	16,90
95 Großglockner Hochalpenstraße GPS	1./2017	232	3182-6	23,90	17,40	16,90
96 kurz & gut! Allgäu GPS	2./2019	168	3132-1	23,90	17,40	16,90
97 kurz & gut! Bayerischer Wald GPS	1./2019	200	3189-5	23,90	17,40	16,90
NEU 98 kurz & gut! Hochschwarzwald GPS	1./2021	ca. 160	3276-2	23,90	17,40	16,90
NEU 99 kurz & gut! Oberpfälzer Wald GPS	1./2021	ca. 232	3268-7	23,90	17,40	16,90
100 Nationalpark Schwarzwald GPS	1./2018	160	3192-5	23,90	17,40	16,90
101 Nockalmstraße GPS	1./2019	152	3197-0	23,90	17,40	16,90
102 Panoramawege und Aussichtsberge Allgäu GPS	1./2018	160	3165-9	23,90	17,40	16,90
NEU 103 Panoramawege und Aussichtsberge Bayerische Alpen GPS	1./2021	ca. 144	3285-4	23,90	17,40	16,90
104 Panoramawege und Aussichtsberge Südtirol GPS	1./2020	216	3271-7	23,90	17,40	16,90
105 Premiumwandern Schwäbische Alb GPS	1./2020	176	3266-3	23,90	17,40	16,90
106 Seilbahn-Wanderungen - Allgäu GPS	3./2017	184	3076-8	23,90	17,40	16,90
107 Seilbahn-Wanderungen - Bayerische Alpen GPS	1./2014	184	3126-0	23,90	17,40	16,90
108 Stille Wege - Allgäu GPS	2./2020	152	3169-7	23,90	17,40	16,90
109 Stille Wege - Münchner Berge GPS	2./2020	168	3136-9	23,90	17,40	16,90
NEU 110 Wander3Klang Naturpark Stromberg-Heuchelberg mit Kraichgau GPS	1./2021	ca. 144	3284-7	23,90	17,40	16,90

TRAILRUNNING

TITEL	AUFLAGE/JAHR	SEITEN	ISBN 978-3-7633-	SFR	EURO/A	EURO/D
111 Münchner Berge GPS	1./2017	200	3149-9	23,90	17,40	16,90
112 Münchner Umland GPS	1./2013	144	3079-9	21,90	15,40	14,90

NATURFÜHRER



TITEL	AUFLAGE/JAHR	SEITEN	ISBN 978-3-7633-	SFR	EURO/A	EURO/D
113 Alpentiere	2./2020	208	6100-7	21,90	15,40	14,90
114 Flora der Kanarischen Inseln GPS	1./2017	240	6102-1	21,90	15,40	14,90
NEU 115 Madeiras Flora	1./2021	ca. 144	6103-8	21,90	15,40	14,90

ERLEBNISAUSFLÜGE

TITEL	AUFLAGE/JAHR	SEITEN	ISBN 978-3-7633-	SFR	EURO/A	EURO/D
116 Technik und Wissenschaft erleben - Rund um München	1./2018	232	3187-1	23,90	17,40	16,90

WANDERBÜCHER · WANDERN MIT KINDERN

ERLEBNISWANDERN/ERLEBNISURLAUB MIT KINDERN

TITEL	AUFLAGE/JAHR	SEITEN	ISBN 978-3-7633-	SFR	EURO/A	EURO/D
117 Allgäu GPS	5./2020	208	3074-4	23,90	17,40	16,90
118 Bayerischer Wald GPS	2./2019	184	3139-0	23,90	17,40	16,90
119 Berner Oberland GPS	1./2019	240	3198-7	23,90	17,40	16,90
120 Chiemgau - Berchtesgaden GPS	1./2020	224	3201-4	23,90	17,40	16,90
121 Dreiländereck Bodensee GPS	1./2018	192	3186-4	23,90	17,40	16,90
122 Elbsandsteingebirge GPS	3./2020	224	3177-2	23,90	17,40	16,90
NEU 123 Fränkisches Seenland GPS	1./2021	ca. 144	3278-6	23,90	17,40	16,90
124 Frankfurt GPS	1./2019	224	3199-4	23,90	17,40	16,90
125 Gardasee GPS	1./2018	184	3190-1	23,90	17,40	16,90
NA 126 Köln - Bonn GPS	2./2021	200	3179-6	23,90	17,40	16,90
127 Korsika GPS	4./2017	192	3058-4	23,90	17,40	16,90
128 Kroatien GPS	1./2016	216	3158-1	23,90	17,40	16,90
129 Mallorca GPS	1./2020	168	3265-6	23,90	17,40	16,90
130 Münchner Berge GPS	5./2020	184	3053-9	23,90	17,40	16,90
NEU 131 Münchner Berge 2 GPS	1./2021	ca. 144	3279-3	23,90	17,40	16,90
132 Münchner Berge, WinterErlebnisTouren mit Kindern GPS	1./2018	136	3183-3	23,90	17,40	16,90
133 Münchner Umland GPS	3./2015	208	3059-1	23,90	17,40	16,90
134 Niederbayern GPS	1./2018	144	3191-8	23,90	17,40	16,90
NA 135 Nördliches Franken GPS	2./2021	208	3151-2	23,90	17,40	16,90
136 Nürnberg - Fränkische Schweiz GPS	2./2019	192	3178-9	23,90	17,40	16,90
137 Oberstdorf - Kleinwalsertal GPS	2./2019	160	3121-5	23,90	17,40	16,90
NEU 138 Salzkammergut GPS	1./2021	ca. 144	3281-6	23,90	17,40	16,90
NEU 139 Schwarzwald Süd GPS	1./2021	ca. 144	3280-9	23,90	17,40	16,90
140 Südtirol GPS	2./2018	256	3152-9	23,90	17,40	16,90
141 Wien und Rundumadum GPS	1./2015	184	3135-2	23,90	17,40	16,90

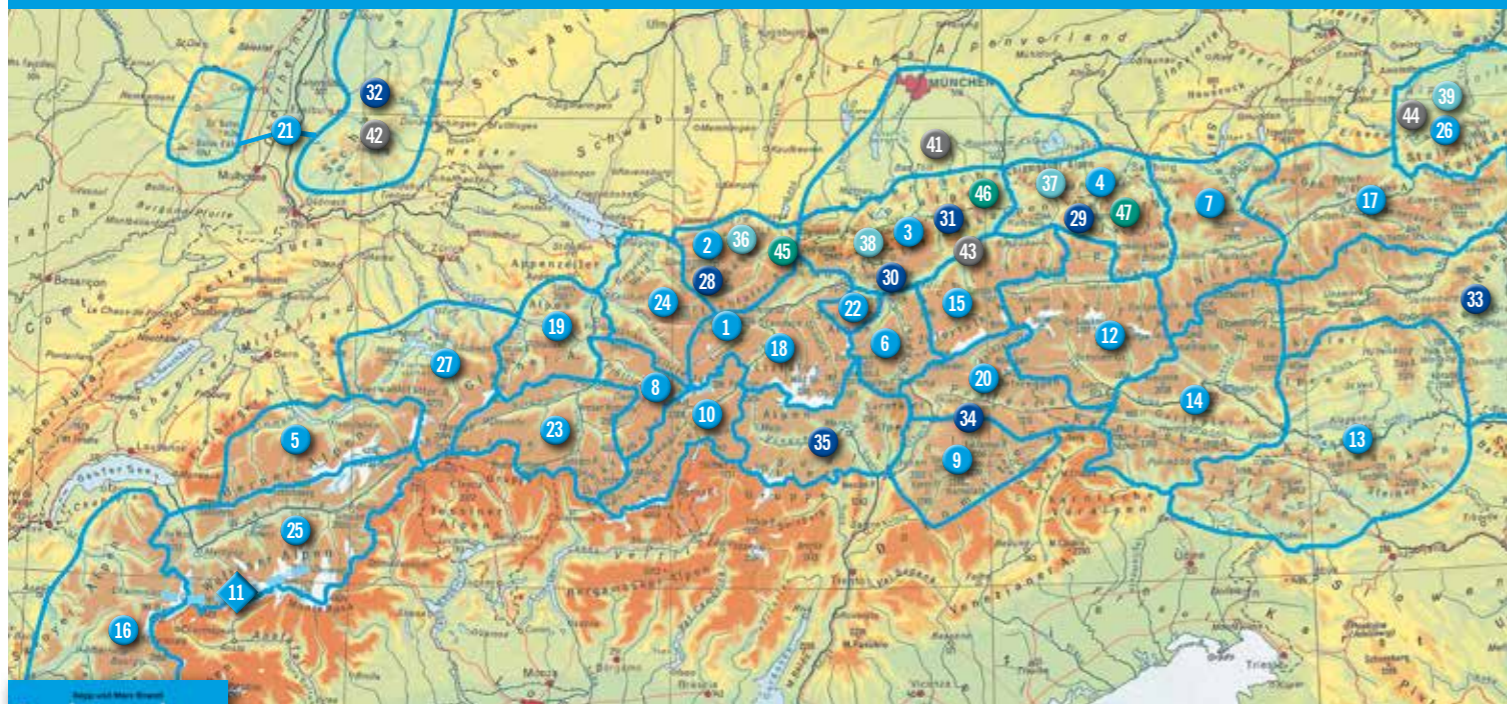
WANDERN MIT DEM KINDERWAGEN

TITEL	AUFLAGE/JAHR	SEITEN	ISBN 978-3-7633-	SFR	EURO/A	EURO/D
142 Allgäu GPS	3./2020	176	3080-5	23,90	17,40	16,90
143 Berlin GPS	1./2016	144	3134-5	23,90	17,40	16,90
144 Inntal - Chiemgau - Berchtesgaden GPS	3./2019	144	3062-1	23,90	17,40	16,90
145 Köln - Bonn GPS	2./2019	160	3123-9	23,90	17,40	16,90
146 Münchner Umland GPS	6./2018	112	3037-9	21,90	15,40	14,90
147 Nürnberg - Fränkische Schweiz GPS	2./2019	152	3125-3	23,90	17,40	16,90
148 Wien GPS	1./2012	144	3069-0	21,90	15,40	14,90
149 Wiener Umland GPS	1./2014	144	3081-2	21,90	15,40	14,90



Aus dem Wanderbuch »Erlebniswandern mit Kindern Berner Oberland«

WINTERTITEL



SKITOURNFÜHRER

TITEL	AUFLAGE/JAHR	SEITEN	ISBN 978-3-7633-	SFR	EURO/A	EURO/D
1 Das perfekte Skitouren-Wochenende	2./2015	136	3070-6	28,90	20,50	19,90
2 Allgäuer Alpen und Lechtal	5./2019	128	5916-5	21,90	15,40	14,90
3 Bayerische Alpen GPS	8./2017	176	5900-4	23,90	17,40	16,90
4 Berchtesgadener und Chiemgauer Alpen, mit Kaiser	6./2020	200	5906-6	21,90	15,40	14,90
5 Berner Oberland	2./2016	160	5922-6	21,90	15,40	14,90
NA 6 Brenner-Region - Innsbruck, Stubai, Wipptal, Sterzing GPS	4./2021	144	5913-4	23,90	17,40	16,90
7 Dachstein-Tauern	3./2015	144	5914-1	21,90	15,40	14,90
8 Davos, Rund um	3./2014	144	5903-5	21,90	15,40	14,90
9 Dolomiten	4./2019	160	5915-8	21,90	15,40	14,90
10 Engadin	4./2018	144	5901-1	21,90	15,40	14,90
11 Haute Route: Chamonix - Zermatt/Saas-Fee GPS	2./2013	176	5919-6	26,90	19,50	18,90
12 Hohe Tauern	2./2014	144	5923-3	21,90	15,40	14,90
13 Kärnten Süd - mit Julischen Alpen, Steiner Alpen	2./2016	128	5925-7	21,90	15,40	14,90
14 Kärnten West	2./2014	128	5924-0	21,90	15,40	14,90
15 Kitzbüheler Alpen, Tuxer und Zillertaler Alpen	4./2019	144	5910-3	21,90	15,40	14,90
16 Mont Blanc	2./2015	152	5926-4	21,90	15,40	14,90
17 Obersteiermark - Hochschwab-Salzkammerg. GPS	2./2020	160	5929-5	21,90	15,40	14,90
18 Ötztal - Silvretta	3./2017	144	5917-2	21,90	15,40	14,90
19 Ostschweiz	3./2019	144	5918-9	21,90	15,40	14,90
20 Pustertal - Tauferer Tal, Ahrntal, Villgraten, Dolomiten	3./2013	144	5911-0	21,90	15,40	14,90
21 Schwarzwald - Vogesen GPS	2./2019	136	5931-8	21,90	15,40	14,90
22 Sellrain - Kühltal	5./2016	136	5902-8	21,90	15,40	14,90
23 Surselva	2./2016	144	5921-9	21,90	15,40	14,90
24 Vorarlberg - Bregenzerwald, Rätikon, Silvretta	5./2021	144	5920-2	21,90	15,40	14,90
25 Walliser Alpen GPS	2./2020	192	5930-1	21,90	15,40	14,90
26 Wiener Hausberge	2./2015	144	5927-1	21,90	15,40	14,90
27 Zentralschweiz - zwischen Rigi und Gotthard	3./2019	160	5928-8	21,90	15,40	14,90

SCHNEESCHUHFÜHRER

TITEL	AUFLAGE/JAHR	SEITEN	ISBN 978-3-7633-	SFR	EURO/A	EURO/D
28 Allgäu GPS	2./2020	240	5814-4	23,90	17,40	16,90
29 Chiemgauer und Berchtesgadener Alpen GPS	2./2016	144	5806-9	21,90	15,40	14,90
30 Innsbruck, Rund um GPS	1./2016	136	5810-6	21,90	15,40	14,90
31 Münchner Berge GPS	3./2015	144	5801-4	21,90	15,40	14,90
32 Schwarzwald GPS	1./2019	168	5813-7	21,90	15,40	14,90
33 Steiermark GPS E-Book*	2./2018	176	5812-0	21,90	15,40	14,90
34 Südtirol Ost - Eisacktal, Pustertal, Dolomiten GPS	1./2014	160	5807-6	21,90	15,40	14,90
35 Südtirol West - Vinschgau, Ultental, Passeiertal, Sarntal GPS	1./2016	168	5809-0	21,90	15,40	14,90

RODELFÜHRER

TITEL	AUFLAGE/JAHR	SEITEN	ISBN 978-3-7633-	SFR	EURO/A	EURO/D
36 Allgäuer Alpen, Lechtal, Bregenzerwald	2./2016	136	3036-2	12,90	9,20	8,90
37 Chiemgau - Berchtesgaden, mit Kaiser, Kitzbüheler Alpen	1./2006	144	3008-9	12,90	9,20	8,90
38 Oberbayern und Tirol GPS	3./2012	108	3009-6	12,90	9,20	8,90
39 Wiener Hausberge - Ost-Österreich	1./2014	104	3089-8	12,90	9,20	8,90



LANGLAUFFÜHRER

TITEL	AUFLAGE/JAHR	SEITEN	ISBN 978-3-7633-	SFR	EURO/A	EURO/D
40 Bayerischer Wald - mit angrenzendem Böhmerwald	1./2013	176	5804-5	21,90	15,40	14,90
41 Münchner Loipen - Garmisch, Oberland, Chiemgau, Tirol	3./2020	208	5805-2	23,90	17,40	16,90
42 Schwarzwald Süd und Mitte	2./2018	144	5803-8	21,90	15,40	14,90
43 Tiroler Loipen - Innsbruck und Unterland	1./2016	192	5811-3	23,90	17,40	16,90
44 Wiener Loipen	1./2014	176	5808-3	21,90	15,40	14,90




WINTERWANDERN

TITEL	AUFLAGE/JAHR	SEITEN	ISBN 978-3-7633-	SFR	EURO/A	EURO/D
45 Allgäuer Alpen GPS	4./2016	176	3029-4	23,90	17,40	16,90
46 Bayerische Alpen GPS	6./2019	176	3020-1	23,90	17,40	16,90
47 Berchtesgaden - Chiemgau - Salzburg GPS	3./2014	176	3023-2	23,90	17,40	16,90



Aus dem Skitourenführer 'Vorarlberg'

ROTHER SELECTION



TITEL	AUFLAGE/JAHR	SEITEN	ISBN 978-3-7633-	SFR	EURO/A	EURO/D
22 perfekte Skitouren-Wochenenden - Engadin bis Dachstein	1./ 2019	192	3184-0	35,90	25,60	24,90
60 Große Skitouren Ostalpen GPS	1./ 2015	240	3127-7	41,90	30,80	29,90
NA Alpine Klettersteige Ostalpen - 70 Touren	2./ 2021	296	3066-9	35,90	25,60	24,90
Bayerns Berge - 40 Trauntouren	1./ 2009	208	3041-6	35,90	25,60	24,90
DAV Jubiläumstourenbuch - 150 Touren zwischen Harz u. Hohen Tauern GPS	1./ 2019	344	8099-2	28,90	20,50	19,90
Dreitausender Ostalpen - 60 hohe Gipfel GPS	2./ 2014	256	3064-5	35,90	25,60	24,90
Dreitausender Schweiz - 75 hohe Gipfel GPS	2./ 2019	320	3122-2	37,90	27,70	26,90
Felstouren im II. und III. Grad – zwischen Salzburg und Oberstdorf GPS	3./ 2019	208	3050-8	35,90	25,60	24,90
Gipfelhütten Ostalpen - 50 Touren GPS	1./ 2016	240	3154-3	35,90	25,60	24,90
Gratwandern Schweiz - 64 Touren GPS	2./ 2018	296	3163-5	37,90	27,70	26,90
Hochtouren Ostalpen - zwischen Bernina und Tauern, 100 Touren	7./ 2018	320	3010-2	41,90	30,80	29,90
Hochtouren Westalpen Bd. 1 - Tödi bis Grand Combin, 90 Touren	5./ 2018	304	3028-7	41,90	30,80	29,90
Hochtouren Westalpen Bd. 2 - Monviso bis Mont Blanc, 102 Touren	2./ 2020	352	3160-4	47,90	35,90	34,90
Höhenwege im Wallis GPS	1./ 2015	208	3128-4	35,90	25,60	24,90
NA Hüttentrekking Bd. 1, Ostalpen - 32 Mehrtagestouren	7./ 2021	256	3007-2	35,90	25,60	24,90
NA Hüttentrekking Bd. 2, Schweiz - 30 Mehrtagestouren	6./ 2021	240	3039-3	35,90	25,60	24,90
Hüttentrekking Bd. 3, Westalpen - 30 Mehrtagestouren	3./ 2017	272	3040-9	35,90	25,60	24,90
NA Klettersteigatlas Alpen	9./ 2021	496	8087-9	37,90	27,70	26,90
Mallorca - Wandern & Genießen GPS	3./ 2019	192	3049-2	28,90	20,50	19,90
Münchener Skitourenberge - 100 traumhafte Skitourenziele GPS	3./ 2019	336	3065-2	41,90	30,80	29,90
Naturführer Bayerische Alpen	1./ 2012	292	3046-1	28,90	20,50	19,90
TopTrails Nordamerika West GPS	1./ 2018	288	3185-7	37,90	27,70	26,90



Aus dem Selection-Band »Hochtouren Westalpen Bd. 2«

ALPENVEREINSFÜHRER • GEBIETSFÜHRER



TITEL	AUFLAGE/JAHR	SEITEN	ISBN 978-3-7633-	SFR	EURO/A	EURO/D
Allgäuer und Ammergauer Alpen (AVF alpin)	18./ 2013	480	1126-2	37,90	27,70	26,90
Bergell (GF)	7./ 2004	360	3405-6	28,90	20,50	19,90
Bregenzerwald- und Lechquellengebirge (AVF alpin)	1./ 2008	240	1095-1	32,90	23,60	22,90
Dolomiten · Sella und Langkofel (AVF extrem)	2./ 2001	416	1315-0	32,90	23,60	22,90
Dolomiten · Sextener Dolomiten (AVF extrem)	1./ 2003	560	1255-9	32,90	23,60	22,90
Glockner- und Granatspitzgruppe (AVF)	11./ 2011	704	1266-5	32,90	23,60	22,90
Gran Paradiso (GF)	7./ 2013	344	2407-1	32,90	23,60	22,90
Niedere Tauern (AVF)	7./ 2005	496	1267-2	32,90	23,60	22,90
Rätikon (AVF alpin)	10./ 2014	320	1098-2	37,90	27,70	26,90
Stubai Alpen (AVF alpin)	14./ 2013	448	1271-9	37,90	27,70	26,90
Walliser Alpen (GF)	14./ 2012	576	2416-3	37,90	27,70	26,90
Watzmann-Ostwand (GF)	4./ 2013	72	4141-2	12,50	8,20	7,90

RADFÜHRER

TITEL	AUFLAGE/JAHR	SEITEN	ISBN 978-3-7633-	SFR	EURO/A	EURO/D
Allgäu	4./ 2020	144	5008-7	18,90	13,30	12,90

MOUNTAINBIKEFÜHRER

TITEL	AUFLAGE/JAHR	SEITEN	ISBN 978-3-7633-	SFR	EURO/A	EURO/D
Allgäuer Alpen GPS	1./ 2019	216	5024-7	28,90	20,50	19,90
NA Bayerische Alpen GPS	2./ 2021	208	5023-0	28,90	20,50	19,90
Eifel GPS	1./ 2015	168	5022-3	28,90	20,50	19,90
Sardinien GPS	2./ 2017	212	5021-6	28,90	20,50	19,90



WISSEN & PRAXIS

TITEL, AUTOR	AUFLAGE/JAHR	SEITEN	ISBN 978-3-7633-	SFR	EURO/A	EURO/D
Alpine Seiltechnik; Schubert	12./ 2017	96	6083-3	12,50	8,20	7,90
Bergwandern - Bergsteigen; Perwitzschky	3./ 2016	200	6032-1	28,90	20,50	19,90
NEU Erste Hilfe am Berg; Treibel	1./ 2021	ca. 96	6088-8	12,50	8,20	7,90
Fotografie; Ritschel	3./ 2016	232	6035-2	35,90	25,60	24,90
Klettersteiggehen; Schubert	7./ 2020	64	6019-2	12,50	8,20	7,90
Lawinen - Verstehen, Vermeiden, Praxistipps; Roth	1./ 2013	304	6085-7	41,90	30,80	29,90
NEU Handbuch Pilgern; Rabe	1./ 2021	ca. 128	6106-9	18,90	13,30	12,90
Sicherheit und Risiko Band 1; Schubert	10./ 2019	272	6016-1	35,90	25,60	24,90
Sicherheit und Risiko Band 2; Schubert	4./ 2018	320	6018-5	41,90	30,80	29,90
Sicherheit und Risiko Band 3; Schubert	3./ 2013	224	6031-4	35,90	25,60	24,90
Skitouren - Ausrüstung, Technik, Sicherheit; Stadler	3./ 2019	184	6033-8	28,90	20,50	19,90
Wetter im Gebirge; Thillet / Schueller / Schubert	2./ 2017	184	6036-9	28,90	20,50	19,90
Yoga für Kletterer und Bergsportler; Zink	3./ 2021	168	6086-4	28,90	20,50	19,90



NEU IM ROTHER-PROGRAMM

LEHRPLÄNE Deutscher Alpenverein (DAV) und Deutscher Skilehrerverband (DSL) V











TITEL, AUTOR	AUFLAGE/JAHR	SEITEN	ISBN 978-3-7633-	SFR	EURO/A	EURO/D
Lehrpläne Deutscher Alpenverein (DAV) und weitere Titel aus dem BLV-Verlag						
Alpin-Lehrplan 2: Klettern – Technik, Taktik, Psyche; Hoffmann	4./ 2018	192	6089-5	41,50	30,90	30,00
NA Alpin-Lehrplan 3: Hochtouren – Eisklettern; Dick / Geyer	8./ 2021	224	6090-1	41,90	30,80	29,90
NA Alpin-Lehrplan 4: Skibergsteigen – Freeriding; Semmel / Mersch / Geyer	6./ 2021	224	6091-8	41,90	30,80	29,90
Alpin-Lehrplan 5: Klettern – Sicherung und Ausrüstung; Semmel	6./ 2021	192	6092-5	41,90	30,80	29,90
Alpin-Lehrplan 6: Wetter und Orientierung; Hofmann / Hoffmann / Bolesch	3./ 2018	160	6093-2	41,50	30,90	30,00
NEU Alpin-Lehrplan 7: Mountainbiken; Laar / Bielig / Bornhak	4./ 2021	208	6105-2	41,90	30,80	29,90
Der Boulder-Coach; Köstermeyer	2./ 2020	144	6104-5	28,90	20,50	19,90
Indoor-Klettern – Das offizielle Lehrbuch zum DAV-Kletterschein; DAV	5./ 2018	128	6095-6	24,50	17,50	17,00
Klettern & Bouldern; Winter	5./ 2012	144	6098-7	21,90	15,50	14,99
Klettern – Das Standardwerk; Perwitzschky	6./ 2017	176	6097-0	28,90	20,60	20,00
NA Outdoor-Klettern – Das offizielle Lehrbuch zum DAV-Kletterschein; DAV	2./ 2021	128	6096-3	23,90	17,40	16,90






TITEL, AUTOR	AUFLAGE/JAHR	SEITEN	ISBN 978-3-7633-	SFR	EURO/A	EURO/D
Lehrplan Deutscher Skilehrerverband (DSL)						
Ski Fahren und unterrichten; Deutscher Skilehrerverband (Hrsg.)	1./ 2019	368	6087-1	41,90	30,80	29,90

BILDBÄNDE

- edle Bücher in hochwertiger Ausstattung und großzügigem Format
- spektakuläre Bilder von erstklassigen Berg- und Outdoor Fotografen
- ausführliche Beschreibungen mit allen wichtigen Angaben zur Tourenplanung
- zum genussvollen Schmökern und Planen



BILDBÄNDE



TITEL, AUTOR	AUFLAGE/JAHR	SEITEN	ISBN 978-3-7633-	SFR	EURO/A	EURO/D
Alaska und Yukon; Kraus	1./2015	226	7066-5	69,00	51,30	49,90
Dolomiten - 50 alpine Kletterrouten; Gantzhorn / Willumeit	1./2014	272	7064-1	69,00	51,30	49,90
E.T. Compton; Brandes	1./2007	392	7049-8	101,00	77,10	75,00
Großglockner; Pusch / Baumgartner	5./2012	128	7509-7	41,90	30,80	29,90
GTA - Grande Traversata delle Alpi; Kürschner / Haas	1./2014	144	7063-4	52,90	41,10	39,90
Himalaya - Im Himalaya ist vieles anders; Schubert	1./2013	224	7032-0	52,90	41,10	39,90
Himmelsleitern - 50 Fels- u. Eisgrate in den Alpen; Gantzhorn / Attenberger	2./2012	256	7057-3	69,00	51,30	49,90
Kaisergebirge; Stadler / Strauß	1./2009	128	7050-4	47,90	37,10	36,00
Karwendel; Schmitt	1./2017	276	7073-3	52,90	41,10	39,90
Kunstwerk Alpen; Edmaier / Jung-Hüttl	1./2012	226	7060-3	69,00	51,30	49,90
Nepal; Schmitt	4./2019	296	7031-3	69,00	51,30	49,90
Patagonien und Feuerland; Gantzhorn	3./2013	264	7035-1	69,00	51,30	49,90
Schottland; Bertram / Gantzhorn	2./2018	240	7079-5	52,90	41,10	39,90
Traumtreks Alpen; Gantzhorn / Kürschner	2./2014	224	7051-1	69,00	51,30	49,90
Traumtreks Europa; Wylezol	3./2019	224	7054-2	69,00	51,30	49,90
Unsere Bergheimat - Lieblingsziele Bayerische Alpen; Hüsler / Ritschel	1./2019	176	7081-8	41,90	30,80	29,90
Viertausender der Alpen; Pusch / Dumler / Burkhardt	14./2014	272	7431-1	69,00	51,30	49,90

WEITERE PUBLIKATIONEN • KALENDER


TITEL	AUFLAGE/JAHR	SEITEN	ISBN 978-3-7633-	SFR	EURO/A	EURO/D
AV-Kalender Hütten unserer Alpen 2021	1./2020	13	9052-6	21,90	14,95	14,95
Mein Tourenbuch	14./2017	192	8064-0	14,50	10,20	9,90
Mein Winter-Tourenbuch	1./2019	176	8074-9	14,50	10,20	9,90

ALPINE LITERATUR

TITEL, AUTOR	AUFLAGE/JAHR	SEITEN	ISBN 978-3-7633-	SFR	EURO/A	EURO/D
Auf Abwegen - 16 Stories; Roesper	4./2009	175	7038-2	18,90	13,30	12,90

ROTHER BERGKRIMI

TITEL, AUTOR	AUFLAGE/JAHR	SEITEN	ISBN 978-3-7633-	SFR	EURO/A	EURO/D
Abgrund - Tobs Thanners erster Fall; König E-Book*	2./2013	240	7041-2	18,90	13,30	12,90
NEU Der Donner bringt den Tod; Compter E-Book*	1./2021	ca. 200	7083-2	18,90	13,30	12,90
Der Grenzgänger - Eddy Zett und der Mörder vom Sternberg; Kreuzer E-Book*	1./2015	304	7071-9	18,90	13,30	12,90
Karwendelgold - Ein tödliches Geheimnis; Schemm E-Book*	1./2014	208	7068-9	18,90	13,30	12,90
Kreuzkogel; Barnert E-Book*	1./2013	200	7062-7	18,90	13,30	12,90
Mutig aber tot - Mord am Grödnerjoch; Braun E-Book*	1./2015	208	7070-2	18,90	13,30	12,90
Schneekristalle - Martin Keller und die Schatten der Silvretta; Barnert E-Book*	1./2016	240	7069-6	18,90	13,30	12,90
Stumme Rache - Tobs Thanners zweiter Fall; König E-Book*	1./2014	244	7065-8	18,90	13,30	12,90
Tod an der Alpspitze; Braun E-Book*	1./2018	224	7080-1	18,90	13,30	12,90
Toteis; Halder E-Book*	1./2016	264	7076-4	18,90	13,30	12,90
Vermisst - Monika Trautners erster Fall; Braun E-Book*	1./2016	224	7077-1	18,90	13,30	12,90
Verraten - Monika Trautners zweiter Fall; Braun E-Book*	1./2017	232	7078-8	18,90	13,30	12,90
Wenn er fällt, dann stirbt er; Ambros E-Book*	1./2020	336	7082-5	18,90	13,30	12,90



Auslieferung und Vertrieb

Bergverlag Rother GmbH

Keltenring 17
D-82041 Oberhaching
Tel. +49/(0)89/60 86 69-0
Fax +49/(0)89/60 86 69-69
www.rother.de

Geschäftsführer

Dr. Carl Rauch
carl.rauch@freytagberndt.com

Verlagsleiter

Klaus Wolfspurger
Tel. +49/(0)89/60 86 69-21
wolfspurger@rother.de

Kundenservice

Katharina Kirschenhofer
Tel. +49/(0)89/60 86 69-0
bergverlag@rother.de

Presse/Marketing

Bettina Löneke
Tel. +49/(0)89/60 86 69-23
loeneke@rother.de

Werbung/Marketing

Gesine Geister
Tel. +49/(0)89/60 86 69-25
geister@rother.de

Regina Hösl
hoesl@rother.de

Vertrieb Deutschland

GRÄFE UND UNZER VERLAG GmbH
Grillparzerstr. 12
D-81675 München
Postfach 860366
Tel. +49/(0)89/4 19 81-0
Fax +49/(0)89/4 19 81-113

Hotline für Fragen

Juliane Fricke
Tel. +49/(0)89/4 19 81-221
juliane.fricke@graefe-und-unzer.de

Katrin Vogl
Tel. +49/(0)89/4 19 81-929
katrin.vogl@graefe-und-unzer.de

Vertrieb Sortimentsbuchhandel

Jan Wiesemann (Ltg.)
Tel. +49/(0)89/4 19 81-305
Jan.Wiesemann@graefe-und-unzer.de

Vertrieb Key Account und E-Commerce

Thomas Voigtländer (Ltg.)
Tel. +49/(0)89/45 00 09-905
Thomas.Voigtlaender@graefe-und-unzer.de

Verkaufsleitung Deutschland

Bernd Oschlies (Nord)
Mobil +49/(0)172/7 33 81 35
Bernd.Oschlies@graefe-und-unzer.de

Josef Resele (Süd)
Mobil +49/(0)172/8 38 13 11
josef.resele@graefe-und-unzer.de

Außendienst Deutschland

Nordwest - Bremen, Teile von NRW, Niedersachsen -
PLZ 26-28, 30-33, 37, 48, 49
Andrea Brinkmann
Mobil +49/(0)172/8 38 13 03
andrea.brinkmann@graefe-und-unzer.de

NRW - Teile von NRW, Rheinland-Pfalz -
PLZ 40-42, 44-47, 50-53, 57-59
André Fillgert
Mobil +49/(0)172/7 33 82 39
Fax +49/(0)218/3 80 62 71
andre.fillgert@graefe-und-unzer.de

Süd - Teile von Baden-Württemberg, Bayern -
PLZ 72, 77-79, 82, 87-89, teilw. 86
Helge Hansen
Mobil +49/(0)172/8 38 13 05
helge.hansen@graefe-und-unzer.de

Südwest - Saarland, Teile von Baden-Württemberg,
Bayern, Rheinland-Pfalz - PLZ 66, 69, 70, 73-76, 97
Kai Hehr
Mobil +49/(0)172/7 33 80 45
Fax +49/(0)711/9 37 27 83
kai.hehr@graefe-und-unzer.de

Nord - Hamburg, Schleswig-Holstein, Teile von
Mecklenburg-Vorpommern, Niedersachsen, Sachsen-
Anhalt - PLZ 19-25, 29, 38-39
Andrea Leonhard
Mobil +49/(0)172/8 38 13 08
andrea.leonhard@graefe-und-unzer.de

Mitte - Hessen, Luxemburg, Teile von Baden-
Württemberg, Rheinland-Pfalz -
PLZ LUX, 34-36, 54-56, 60-65, 67-68
Tobias Meder
Mobil +49/(0)172/8 38 13 09
tobias.meder@graefe-und-unzer.de

Berlin - Berlin, Teile von Brandenburg, Mecklenburg-
Vorpommern - PLZ 10-18
Bernd Oschlies
Mobil +49/(0)172/7 33 81 35
Fax +49/(0)89/41 98 13 50
bernd.oschlies@graefe-und-unzer.de

München - Teile von Bayern - PLZ Teile von 80-81
Josef Resele
Mobil +49/(0)172/8 38 13 11
josef.resele@graefe-und-unzer.de

Bayern - Teile von Bayern, Baden-Württemberg -
PLZ 83-85, 90-94, teilw. 80, 81, 86
Ulrike Reichardt
Mobil +49/(0)172/8 66 44 75
Fax +49/(0)911/7 94 00 60
ulrike.reichardt@graefe-und-unzer.de

Ost - Thüringen, Sachsen, Teile von Brandenburg,
Bayern, Sachsen-Anhalt - PLZ 01-09, 95, 96, 98, 99
Jörg Schäller
Mobil +49/(0)172/7 33 80 31
Fax +49/(0)36459/6 35 37
joerg.schaeller@graefe-und-unzer.de

Verkauf Innendienst

Bayern
Veronika Deisenhofer
Tel. +49/(0)89/4 19 81-338
Fax +49/(0)89/45 00 09-944
veronika.deisenhofer@graefe-und-unzer.de

**Brandenburg, Mecklenburg-Vorpommern, Sachsen,
Sachsen-Anhalt, Thüringen**
Paulina Drechsel
Tel. +49/(0)89/4 19 81-904
Fax +49/(0)89/45 00 09-944
paulina.drechsel@graefe-und-unzer.de

**Bremen, Hamburg, Niedersachsen, NRW, Schleswig-
Holstein**
Thomas Gade
Tel. +49/(0)89/4 19 81-141
Fax +49/(0)89/45 00 09-944
thomas.gade@graefe-und-unzer.de

**Berlin, Hessen, Rheinland-Pfalz, Saarland, Baden-
Württemberg, Belgien, Niederlande, Luxemburg**
Anja Kurz
Tel. +49/(0)89/4 19 81-907
Fax +49/(0)89/45 00 09-944
anja.kurz@graefe-und-unzer.de

B2B & Lizenzen

Vertriebsleitung Lizenzen
Oliver Rehme
Tel. +49/(0)89/4 19 81-150
Fax +49/(0)89/4 19 81-406
oliver.rehme@graefe-und-unzer.de

B2B, Industrievertretung

Roswitha Riedel
Tel. +49/(0)89/45 00 09-923
Fax +49/(0)89/45 00 09-901
roswitha.riedel@graefe-und-unzer.de

Auslieferung Deutschland

KNV Zeitfracht GmbH
Industriestraße 23
D-70565 Stuttgart
graefe-und-unzer@knv-zeitfracht.de
Tel. +49/(0)711/78 99 10 10
Melanie Duft: Tel. +49/(0)711/78 99 20 41
Marieluise Freymayer: Tel. +49/(0)711/78 99 20 47

Auslieferung Österreich

Freytag-Berndt und Artaria KG
Industriestraße 10
A-2120 Walkersdorf
Tel. +43/(0)1/8 69 90 90
– 84 Sabrina Jörgensen
– 85 Birgit Brunner
– 86 Sabine Pabi
Fax +43/(0)1/8 69 88 55
sales.at@freytagberndt.com

Außendienst Österreich

Österreich West: Salzburg, Kärnten West, Tirol,
Vorarlberg, Südtirol
Walter Greibl
Mobil +43/(0)664/3 03 23 15
walter.greibl@freytagberndt.com

Österreich Ost: Burgenland, Niederösterreich Industrie-
gebiet, Steiermark, Kärnten Ost
Wolfgang Kubin
Mobil +43/(0)664/3 07 51 75
wolfgang.kubin@freytagberndt.com

Wien, Niederösterreich, Oberösterreich

Stefan Kratochwilla
Mobil +43/(0)664/3 30 40 30
stefan.kratochwilla@freytagberndt.com

Leitung Logistik

Walter Schafhauser
Tel.: +43/(0)1/8 69 90 90 18
walter.schafhauser@freytagberndt.com

Italien

Südtirol Mitte und Ost
Grafus GmbH
Toni Ebner Straße 5
I-39100 Bozen
Tel. +39/(0)471/08 64 44
Fax +39/(0)471/08 64 55
info@grafus.it

Südtirol West

Foto Dieter Drescher
Schallhofweg 4/A
I-39012 Meran
Tel. +39/(0)473/23 45 66
Fax +39/(0)473/23 41 06
info@drescher.it

**Trentino, Venetien, Friaul-Julisch Venetien,
Lombardei, Piemont, Aostatal, Ligurien**
Ciervecchi S.r.l.
Via V.S. Breda 26/c
I-35010 Limena (PD)
Tel. +39/(0)49/8 84 02 99
Fax +39/(0)49/8 84 02 77
ordini@ciervecchi.it

Vertretung Schweiz

Photoglob AG
Industriestr. Ost 10
CH-4614 Hägendorf

Auslieferung Deutschschweiz und Auslieferung Französische Schweiz

Buchzentrum AG (BZ)
Industriestr. Ost 10
CH-4614 Hägendorf
Tel. +41/(0)62/2 09 25 25
Fax +41/(0)62/2 09 26 27
www.buchzentrum.ch

Buchhandel Deutschschweiz

Manuela Umberg
c/o Buchzentrum AG
Industriestr. Ost 10
CH-4614 Hägendorf
Mobile: +41/(0)179/8 59 08 17
manuela.umberg@buchzentrum.ch

Benelux und Großbritannien

Craenen b.v.b.a.
Mechelsesteenweg 633
B-3020 Herent
Tel. +32/(0)16/23 90 90
Fax +32/(0)16/23 97 11
sales@craenen.be

Großbritannien

Cordee Ltd.
11 Jacknell Road
Dodwells Bridge Industrial Estate
Hinckley, Leicestershire LE10 3BS - UK
Tel. +44/14 55 61 11 85
Fax +44/14 55 63 56 87
chris@cordee.co.uk, jim@cordee.co.uk

Frankreich

Cartothèque EGG
Z.A.C de la Liodière
Route de Monts – BP 30445
F-37304 Joué les Tours Cedex
Tel. +33/(0)2/47 62 28 28
Fax +33/(0)2/47 62 28 30
contact@cartotheque.com

Spanien und Portugal

Mapiberia – Freytag & Berndt
Parque Empresarial El Pinar, Nave A2
C/ Rio Cea, Pol. Ind. Las Hervencias
E-05004 Ávila
Tel. +34/(0)9 20 03 01 06
Fax +34/(0)9 20 03 01 08
info@mapiberia.com

Kanada und USA

Ulysses Travel Guides
4176 St-Denis St.
Montréal H2W 2M5, Québec
Tel.: +01/514/8 43 98 82
Fax: +01/514/8 43 94 48
info@ulysses.ca

ITMB International Travel Maps and Books

12300 Bridgeport Road, Richmond, BC
Canada V6V 1J5
Tel.: +01/604/2 73 14 00
Fax: +01/604/2 73 14 88
itmb@itmb.com



**ROTHERR
BERGVERLAG**

rother.de